Приложение №2
к постановлению администрации
Погарского район
от 13.01.2020г. № 2

Схемы границ организаций и объектов, на прилегающих территориях к которым не допускается розничная продажа алкогольной продукции на территории Погарского района

СХЕМЫ

границ организаций и объектов, на прилегающих территориях к которым не допускается розничная продажа алкогольной продукции на территории муниципального образования «Погарское городское поселение»

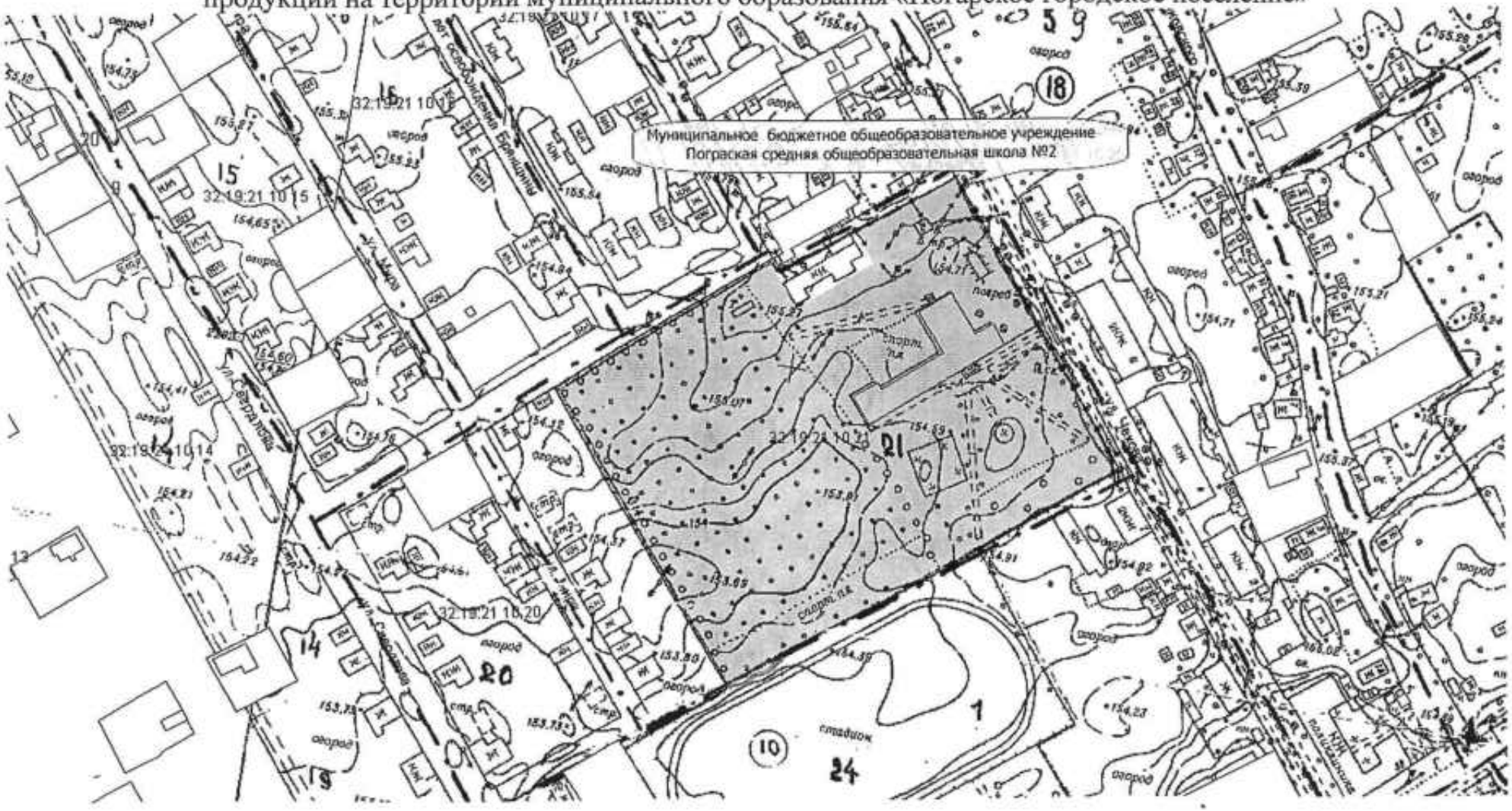

Муниципальное бюджетное общеобразовательное учреждение Погарская средняя общеобразовательная школа №1
Муниципальное бюджетное дошкольное образовательное учреждение Детский сад комбинированного вида №4 пгт. Погар
Муниципальное бюджетное дошкольное образовательное учреждение Погарский детский сад №5
2-й Квартал
ул. Гагарина
ул. Гоголя
пер. Гоголя
ул. Красноармейская
ул. Первомайская
ул. Полевая
ШКОЛА
ДЕТСАД
СОТСАД
КОТ.
ДЕТ.
САД

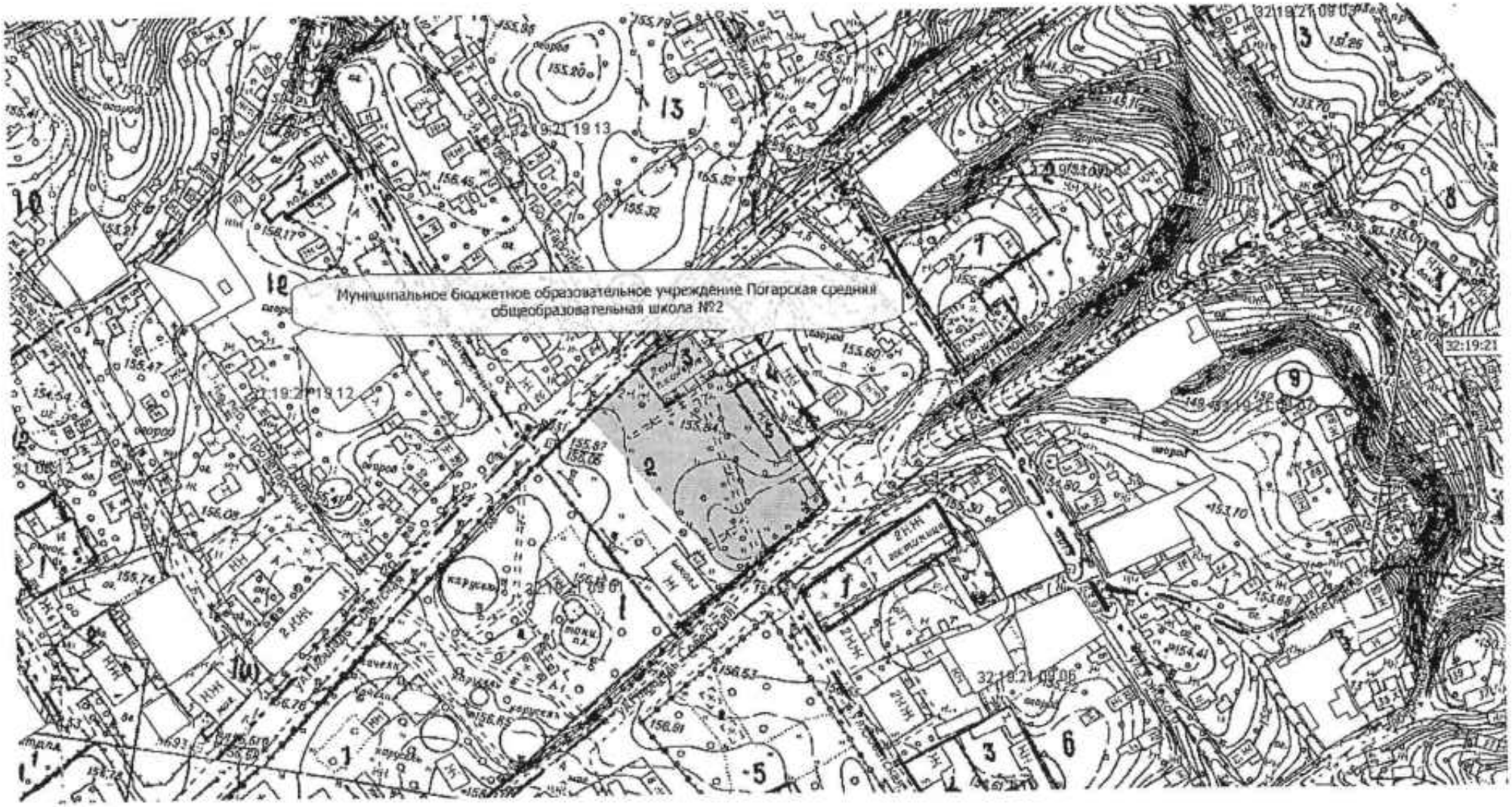
Муниципальное бюджетное образовательное учреждение Погарская средняя общеобразовательная школа №2
32:19:21

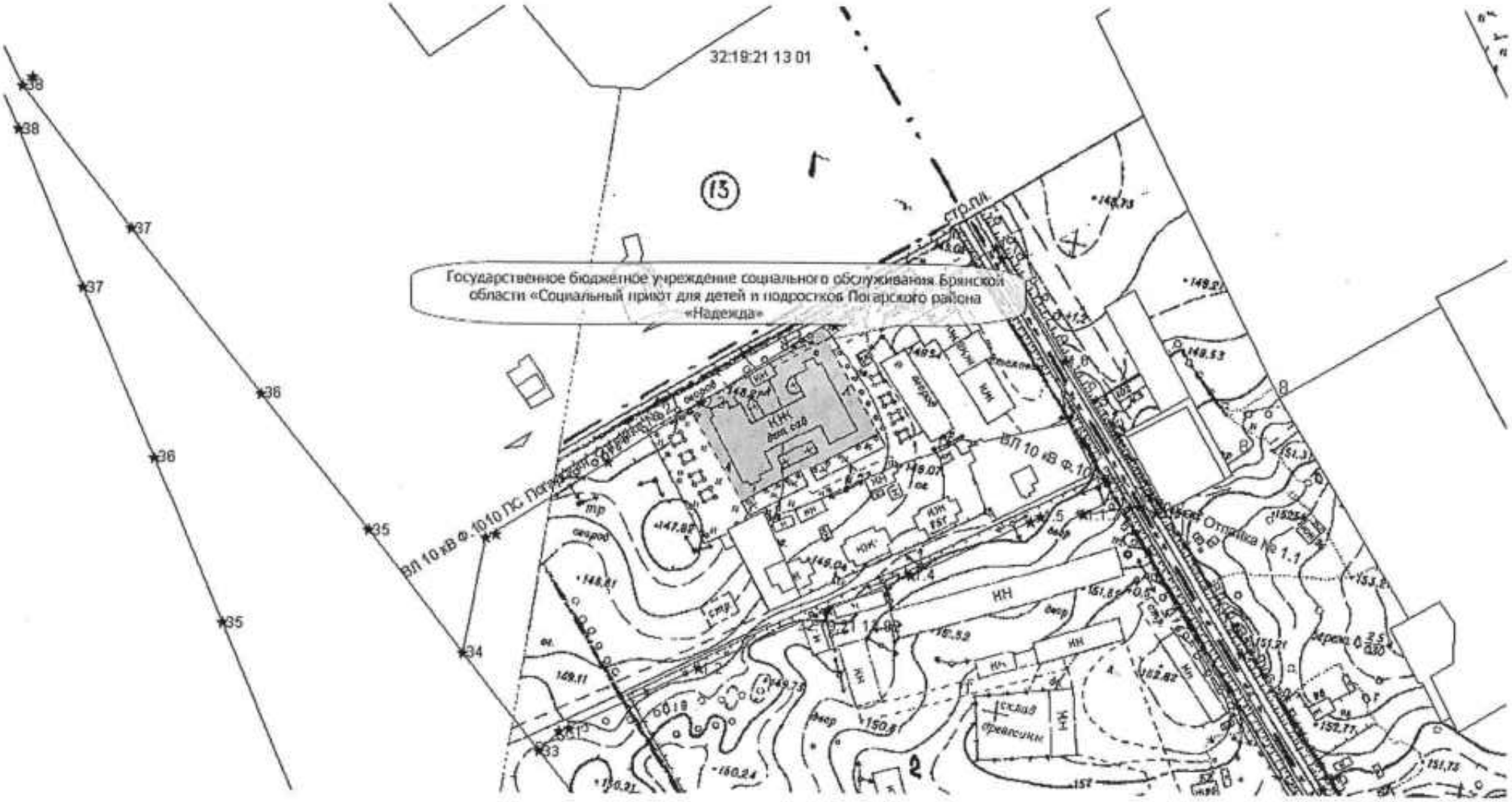
32:19:21 13 01
13
Государственное бюджетное учреждение социального обслуживания Брянской области «Социальный приют для детей и подростков Погарского района «Надежда»
ВЛ 10 кВ Ф.10
ВЛ 10 кВ Ф.10 ПС Погар
КН
Склад фрезерсики
Отрасль № 1.1
38
37
36
35
34
33

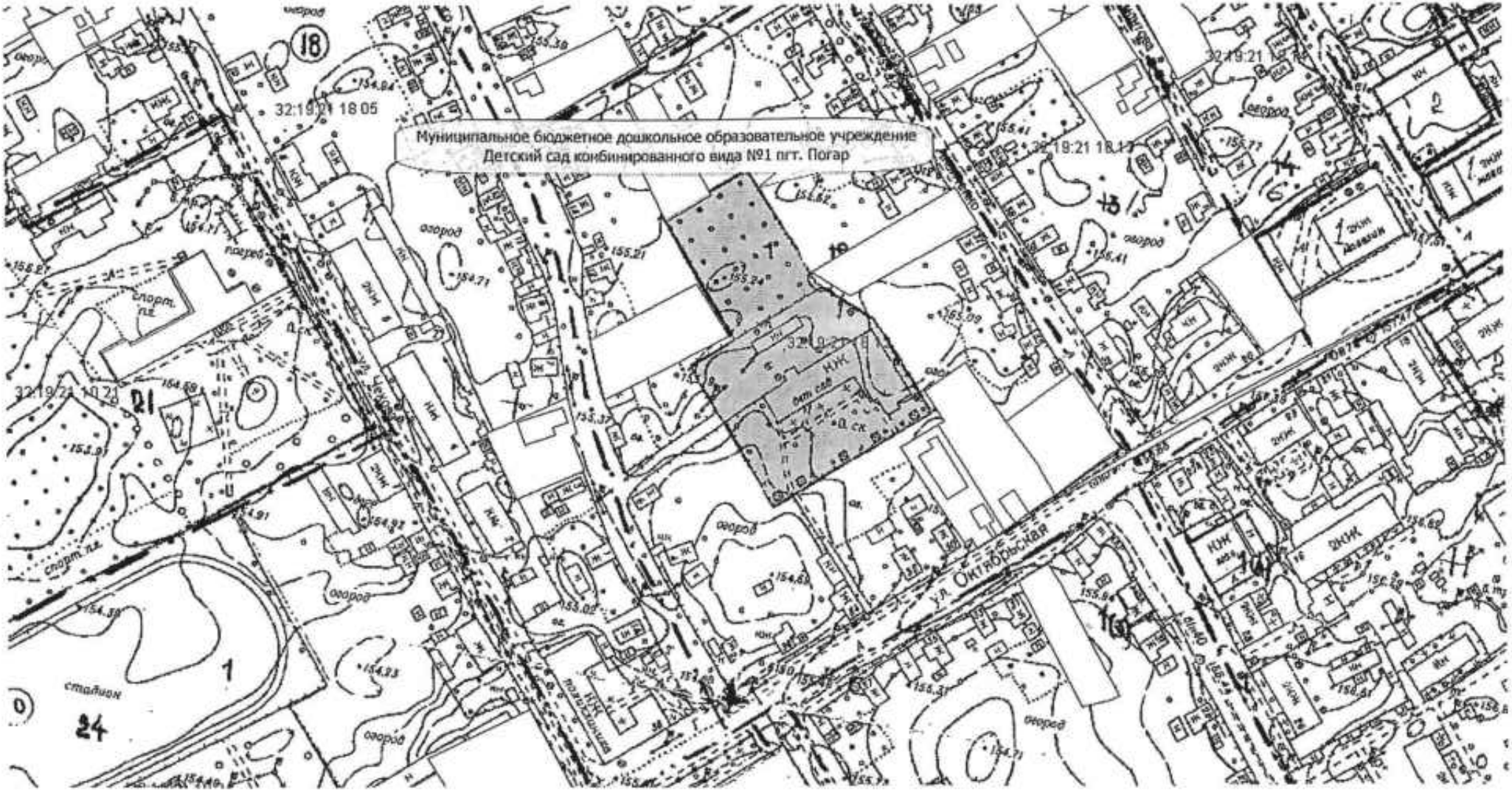
Муниципальное бюджетное дошкольное образовательное учреждение
Детский сад комбинированного вида №1 пгт. Погар
32:19:21 18 05
32:19:21 18 17
32:19:21 10 23
ул. Октябрьская
ул. Чернова
ул. Пушкина
стадион
спорт. пл.
огород
18
19
21
24

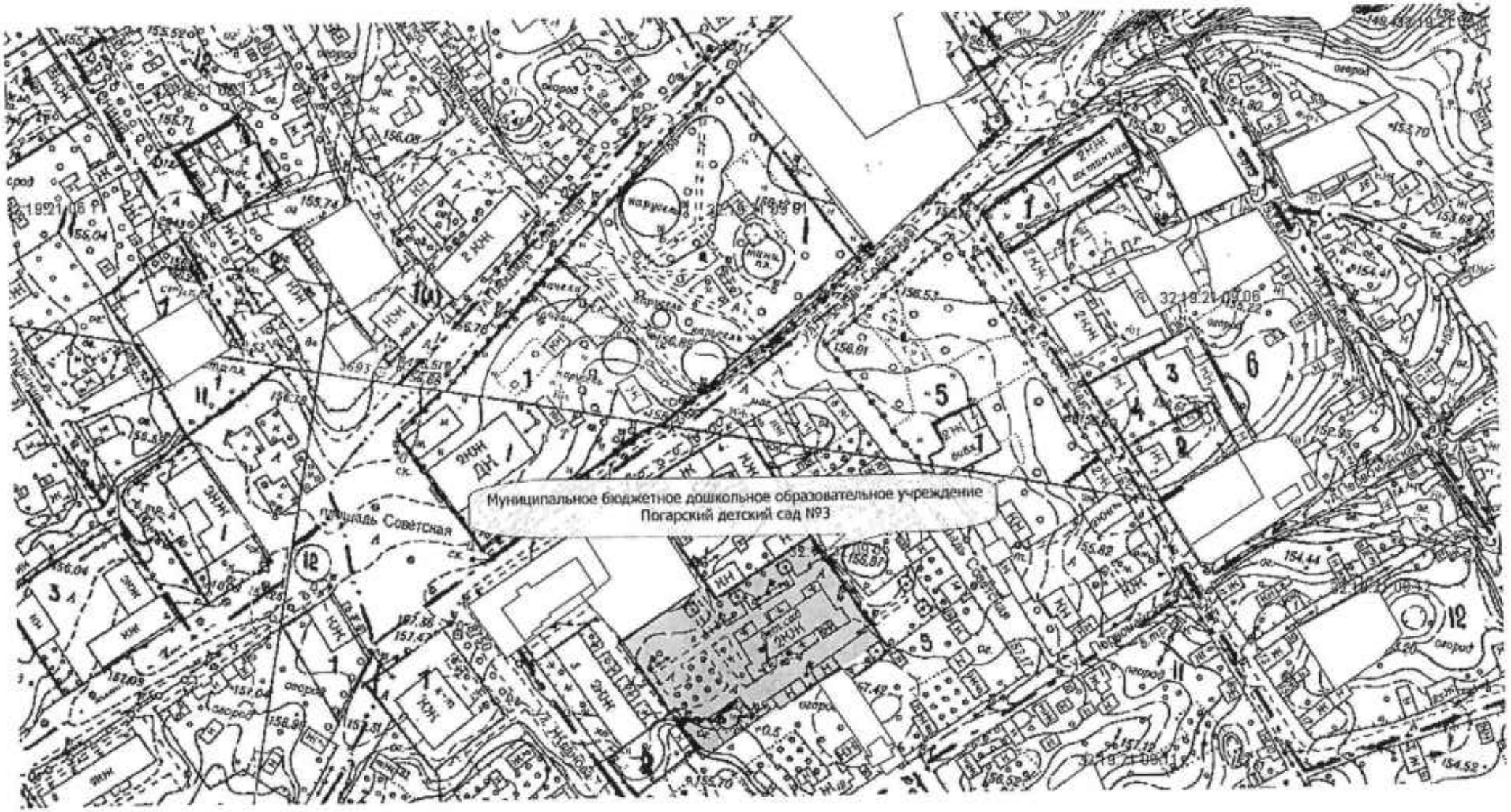
Муниципальное бюджетное дошкольное образовательное учреждение
Погарский детский сад №3
площадь Советская
ул. Ленинская
ул. Советская
карусель
качели
32.19.21.09.06

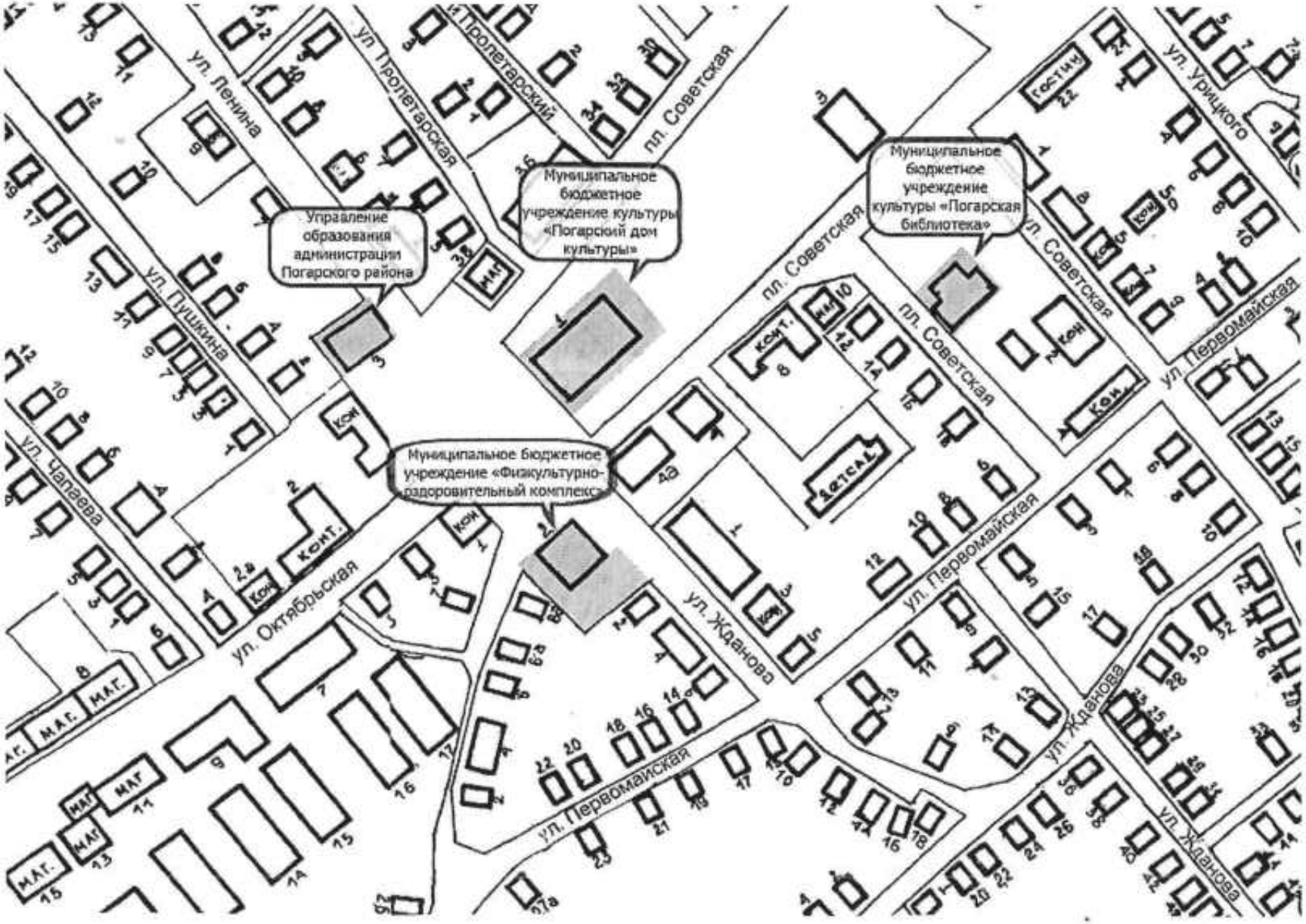
Управление образования администрации Погарского района
Муниципальное бюджетное учреждение культуры «Погарский дом культуры»
Муниципальное бюджетное учреждение культуры «Погарская библиотека»
Муниципальное бюджетное учреждение «Физкультурно-оздоровительный комплекс»
ул. Ленина
ул. Пушкина
ул. Чапаева
ул. Октябрьская
ул. Пролетарская
пл. Пролетарский
пл. Советская
ул. Урицкого
ул. Первомайская
ул. Жданова
МАГ.
КОМ.
КОНТ.
ГОСТИН.
ДЕТСАД

Муниципальное бюджетное учреждение
«Физкультурно-оздоровительный комплекс», Стадион
Государственное бюджетное учреждение
здравоохранения «Погарская центральная районная
больница», детская поликлиника
32:19:21 10:20
32:19:21 10:22
стадион
огород
ул. Октябрьская

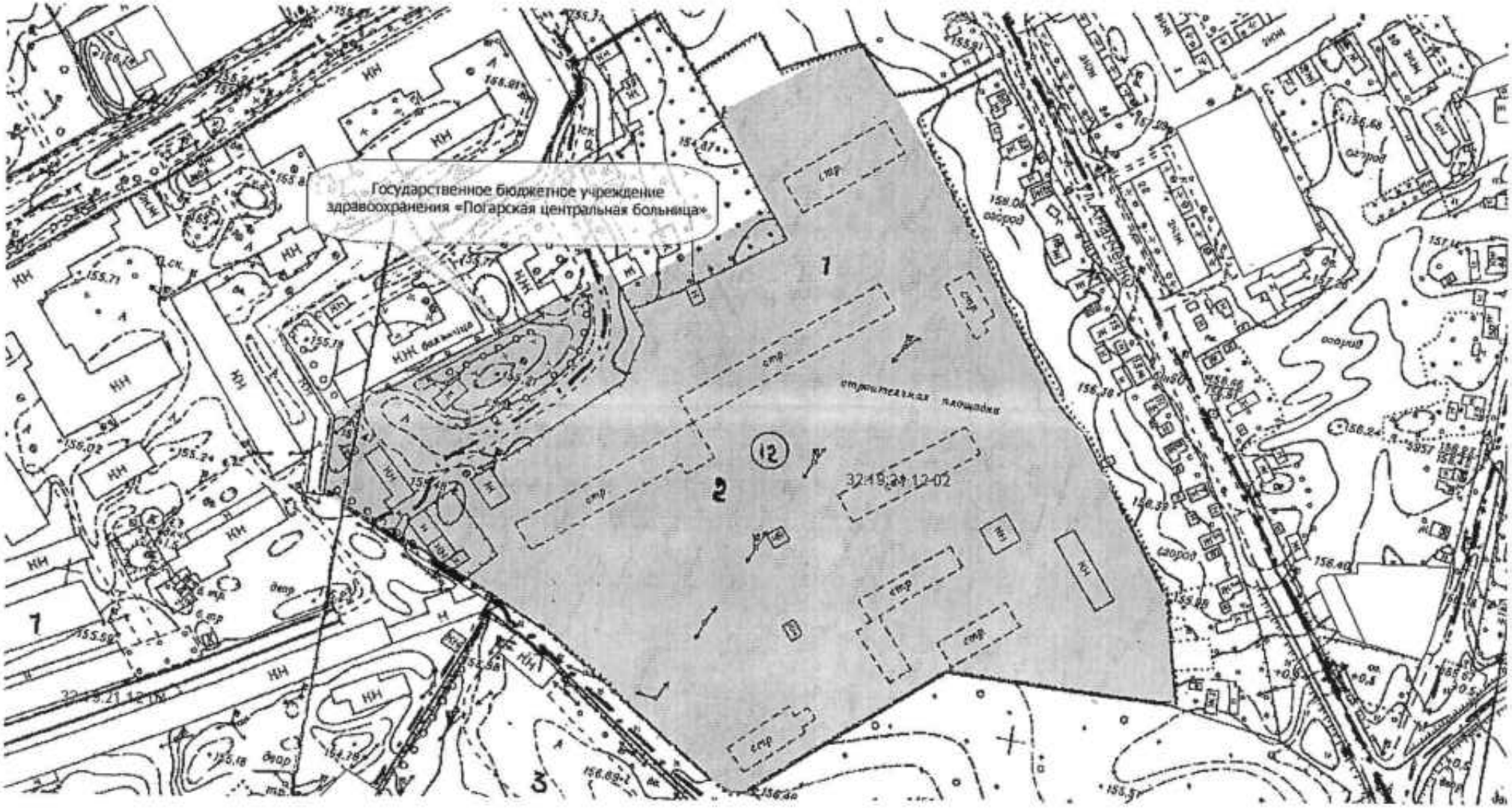
Государственное бюджетное учреждение
здравоохранения «Погарская центральная больница»
строительная площадка
32:19:21 12:02
12
1
2
3

пер. 1-й Ворошилов
ул. Чкалова
ул. Фрунзе
ул. Фрунзе
ул. Чкалова
ул. Лермонтова
Открытое акционерное общество «Погарское АТП» Автовокзал

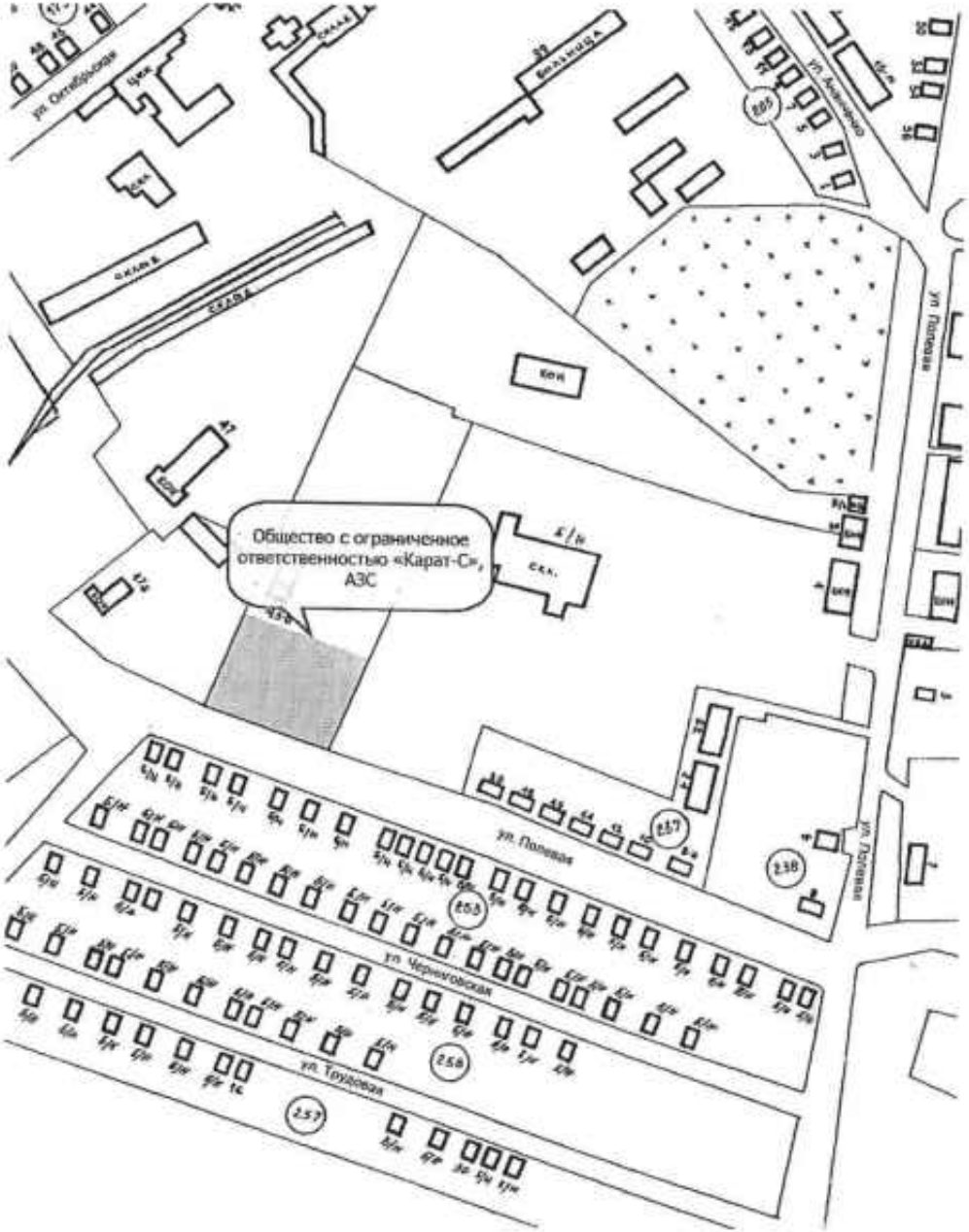
Общество с ограниченное ответственностью «Карат-С», АЗС
ул. Октябрьская
ул. Полевая
ул. Черниговская
ул. Трудовая
ул. Полевая
ул. Полевая
ул. Александрова
2.57
2.58
2.58
2.57
2.58
2.59

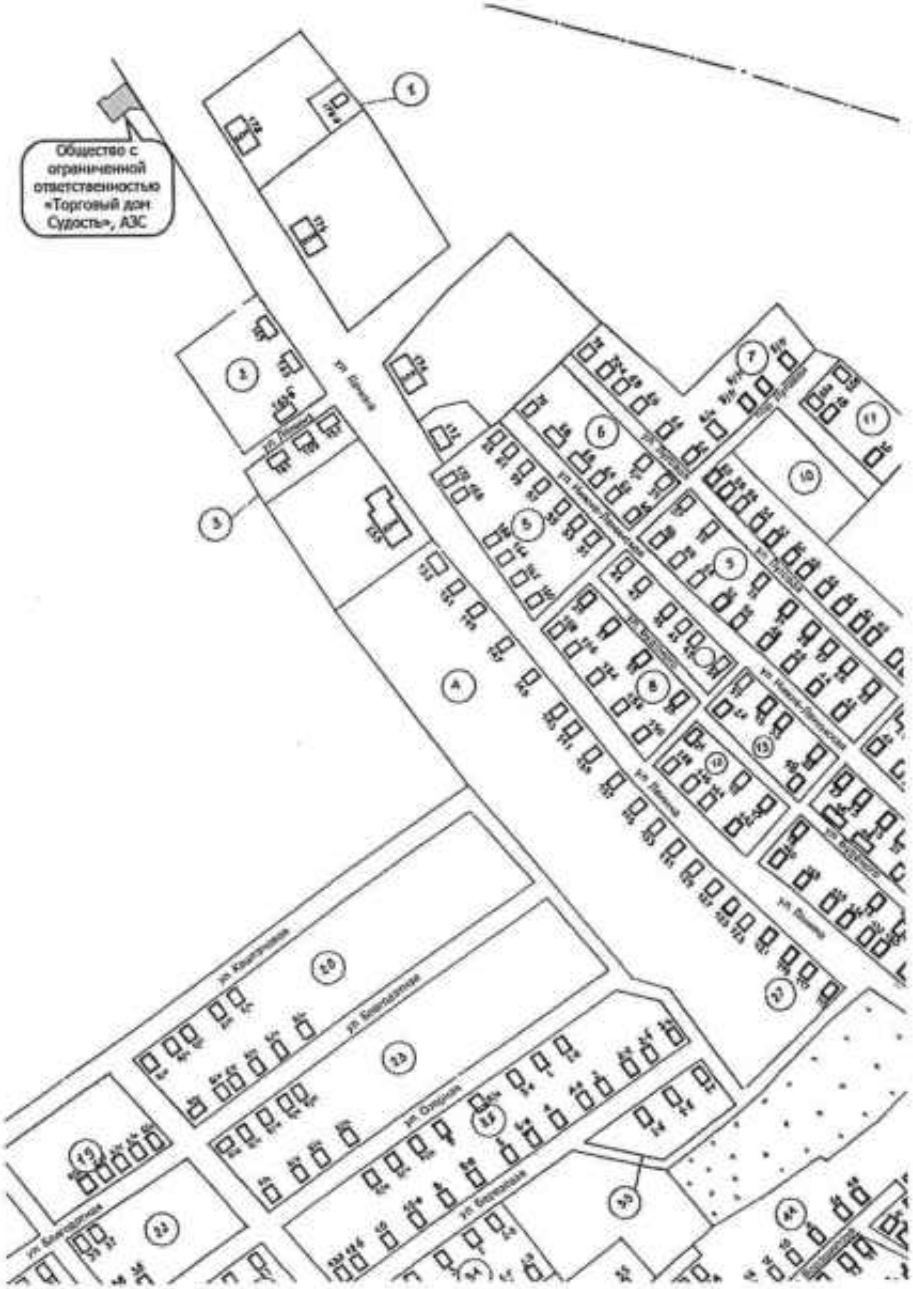
Общество с ограниченной ответственностью «Торговый дом Судость», АЗС

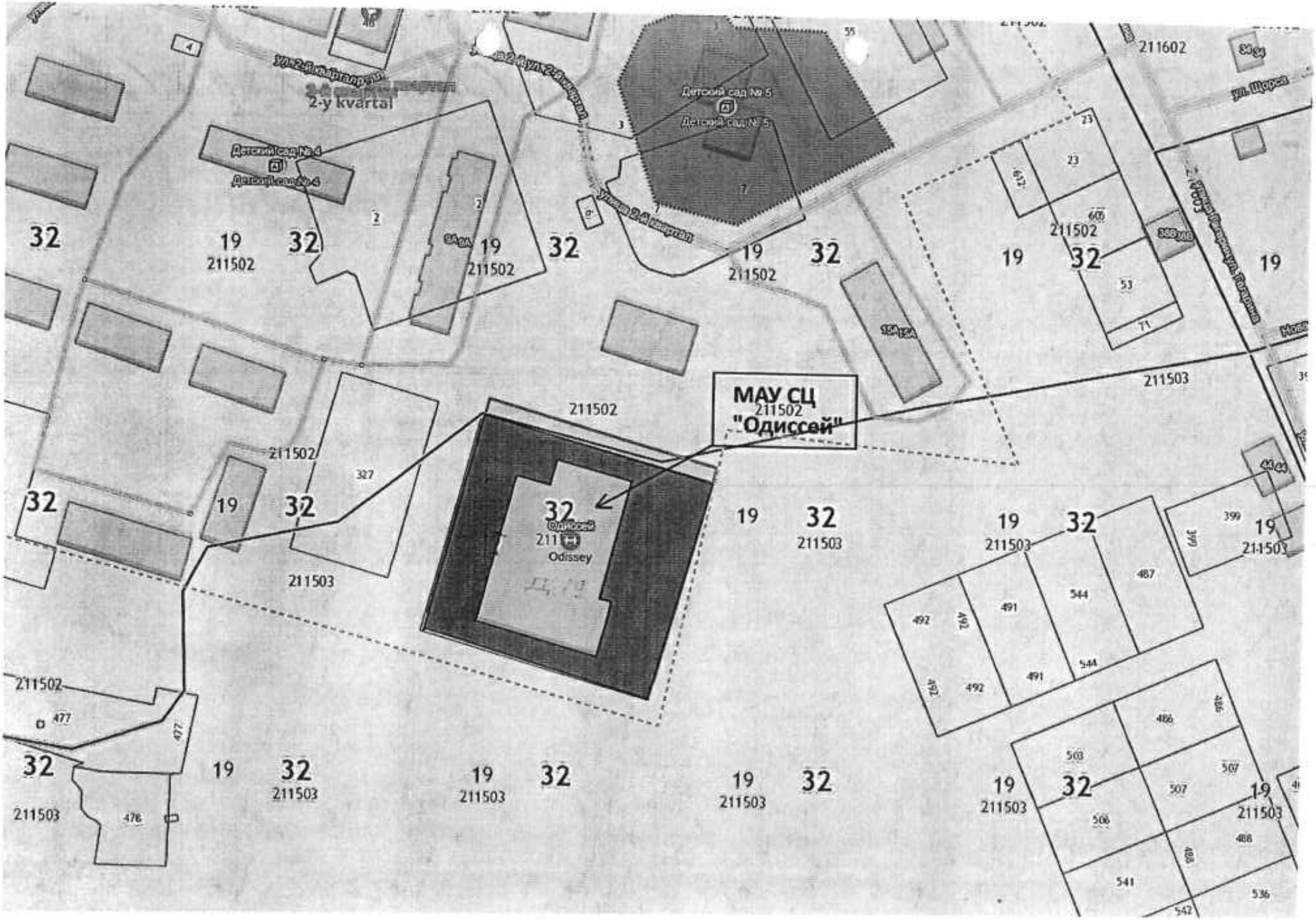
МАУ СЦ
"Одиссей"
211502
Детский сад № 5
Детский сад № 4
2-у kvartal
Odissey
211503
211602
ул. Щорса
32
19

БОРЩОВСКОГО СЕЛЬСКОГО ПОСЕЛЕНИЯ

п. Песчанки

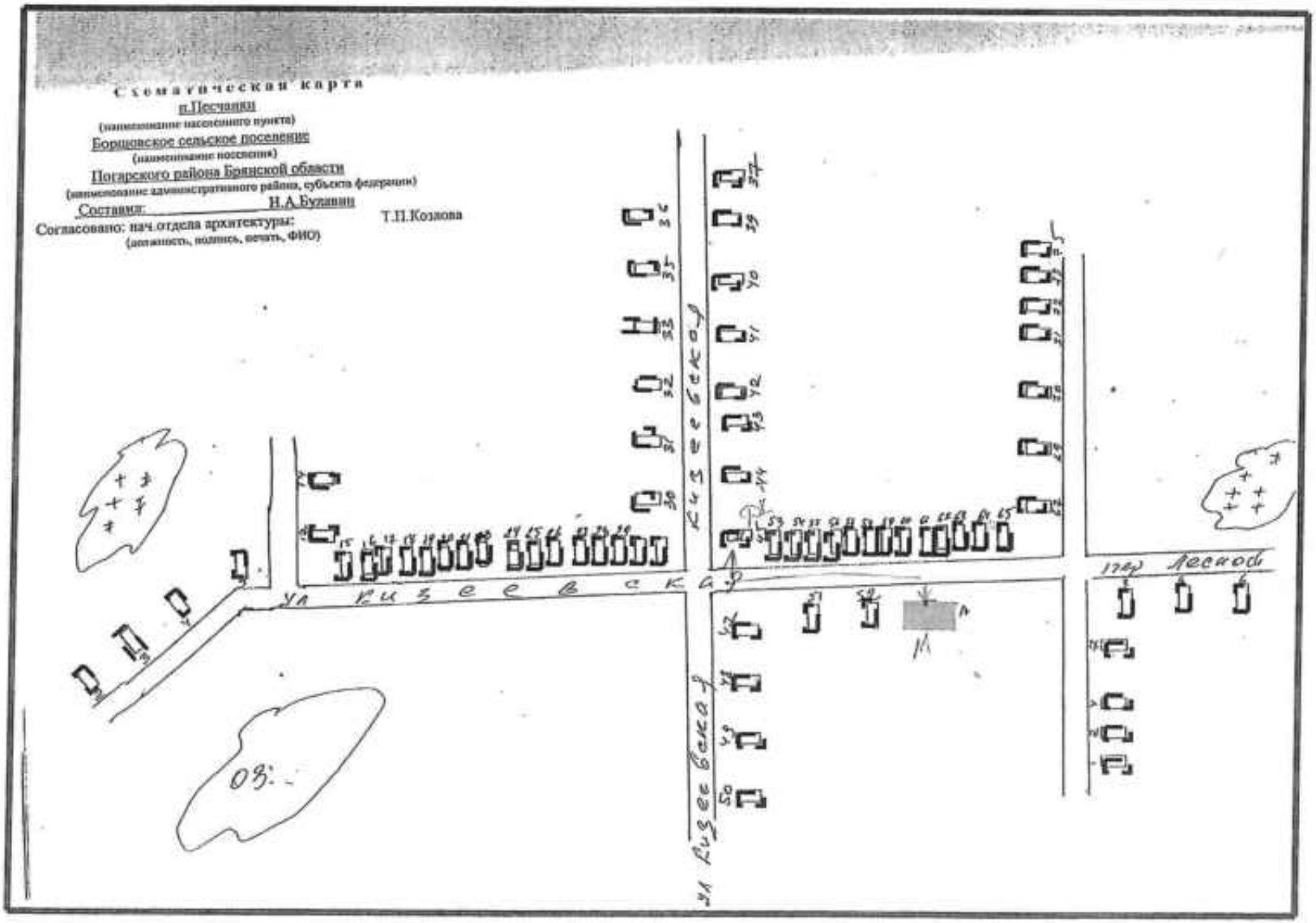

БОРЩОВСКОГО СЕЛЬСКОГО ПОСЕЛЕНИЯ

с. Лобки

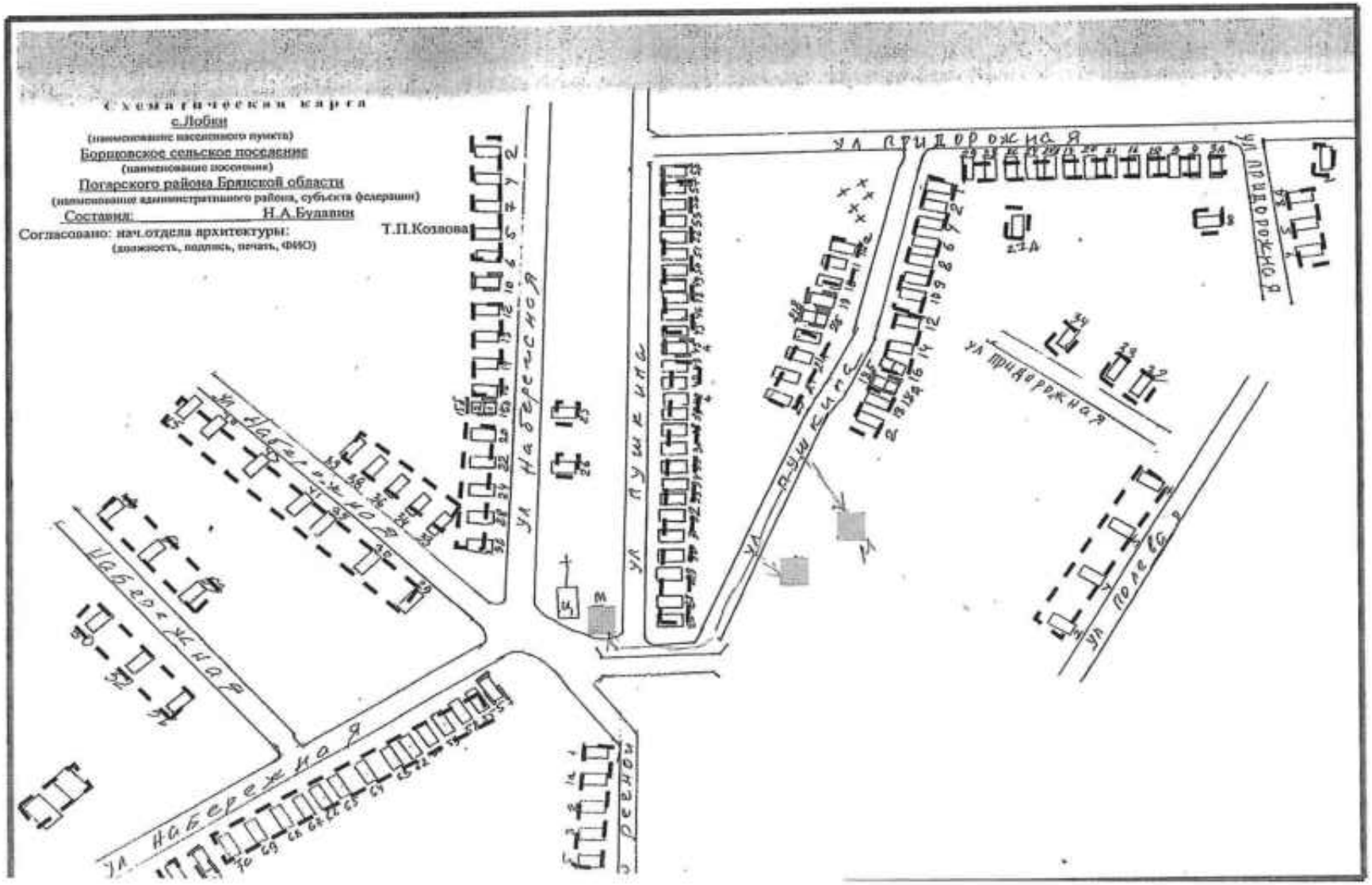

Приложение № 2

Схематическая карта

Вадьковское сельское поселение

(наименование поселения)

Погарского района Брянской области

(наименование административного района, субъекта федерации)

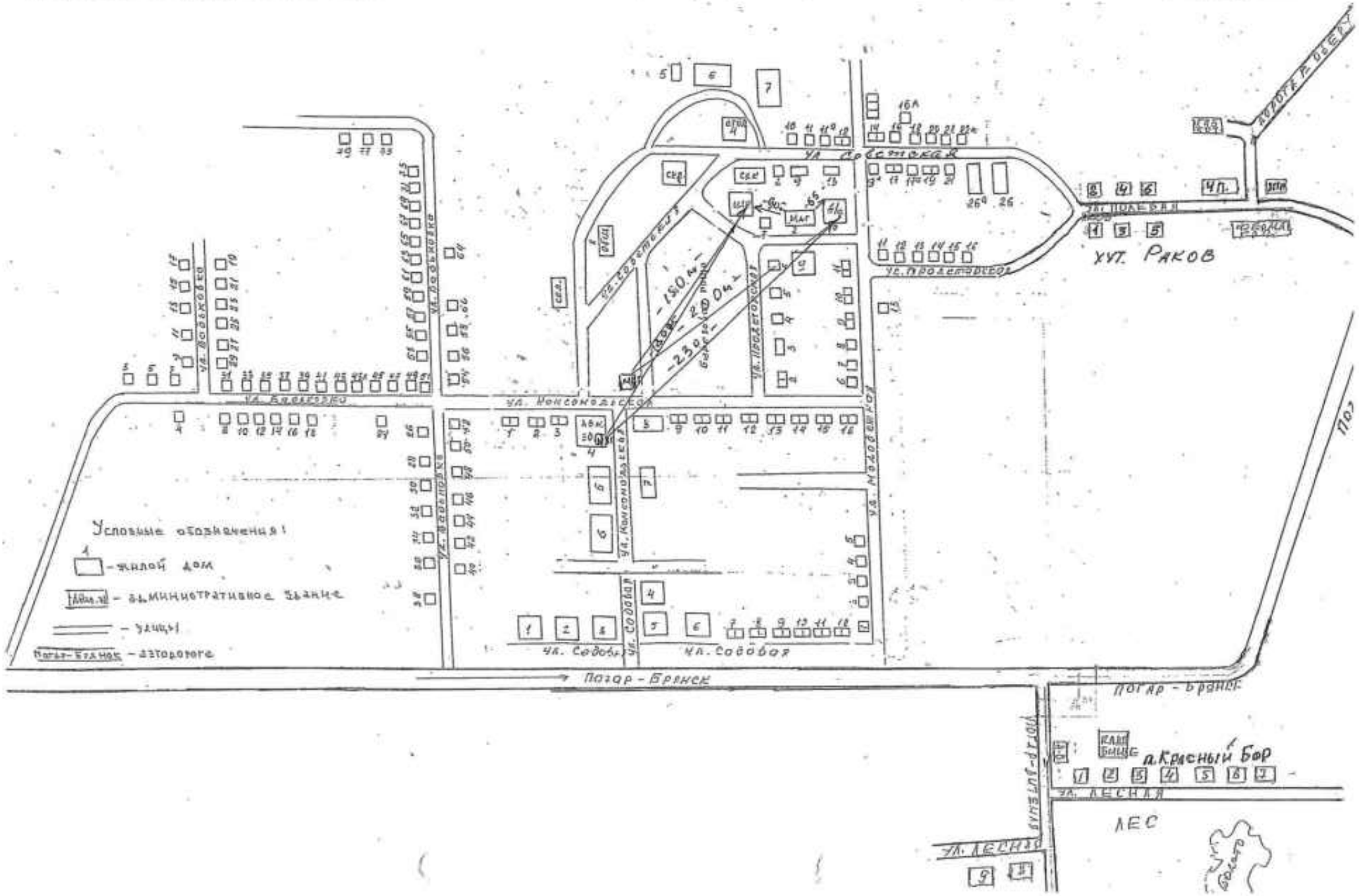
ул. Вадьковская
ул. Вадьковская
ул. Вадьковская

Приложение №2

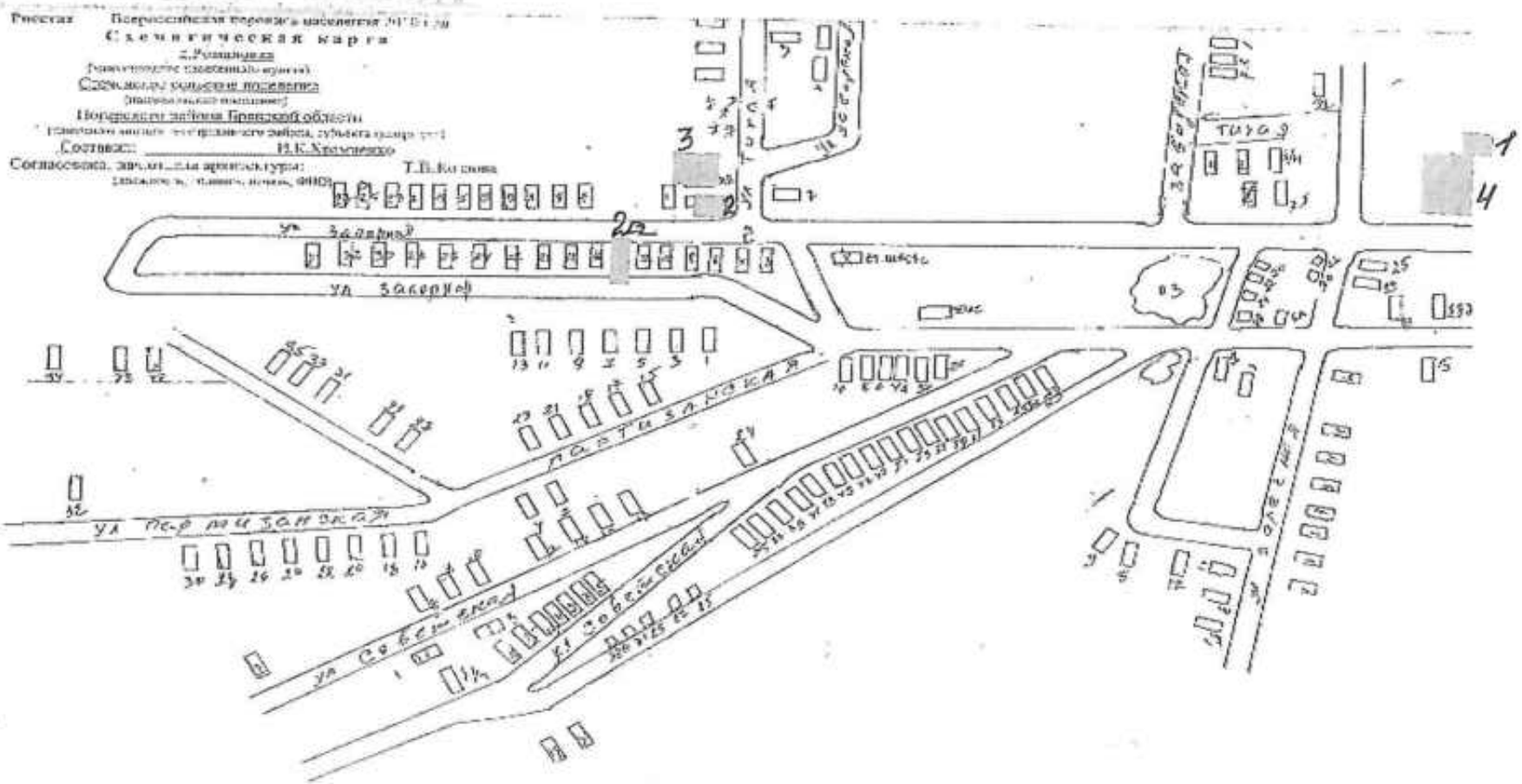

уб
агазин
ФАП
кола

стояние от
ловых точек до
ально-значимых объектов
б – 250м
на – 250м
7 – 80м

2 а

клуб – 300м
школа – 300м
ФАП – 130м

Воронковское сельское поселение

Росстат Всероссийская перепись населения 2010 года

Схематическая карта

с.Степное
(наименование населенного пункта)

Степновское сельское поселение
(наименование поселения)

Погарского района Брянской области
(наименование административного района, субъекта Федерации)

Составил: И.К.Храпченко

Согласовано: начальник архитектуры: Г.Н.Жданова
(должность, подпись, ф.и.о.)

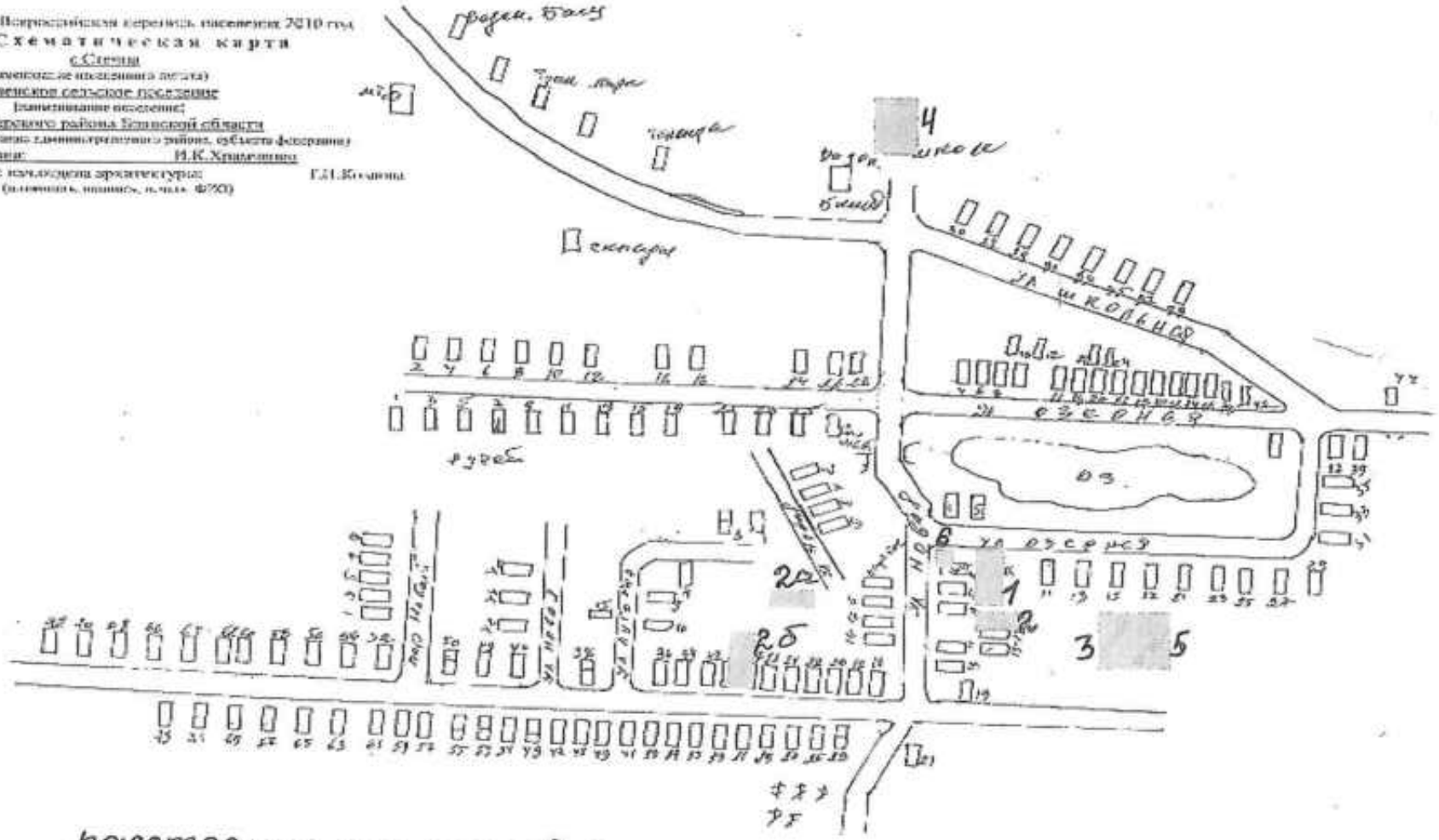

клуб
магазин
ФАП
школа
детский сад
церьковь

расстояние от торговой точки до социально-значемых объектов

2 клуб – 50м.
ФАП – 100м

9 – клуб – 120м

клуб – 300м

Розничная сильное осинкина

Схематическая карта

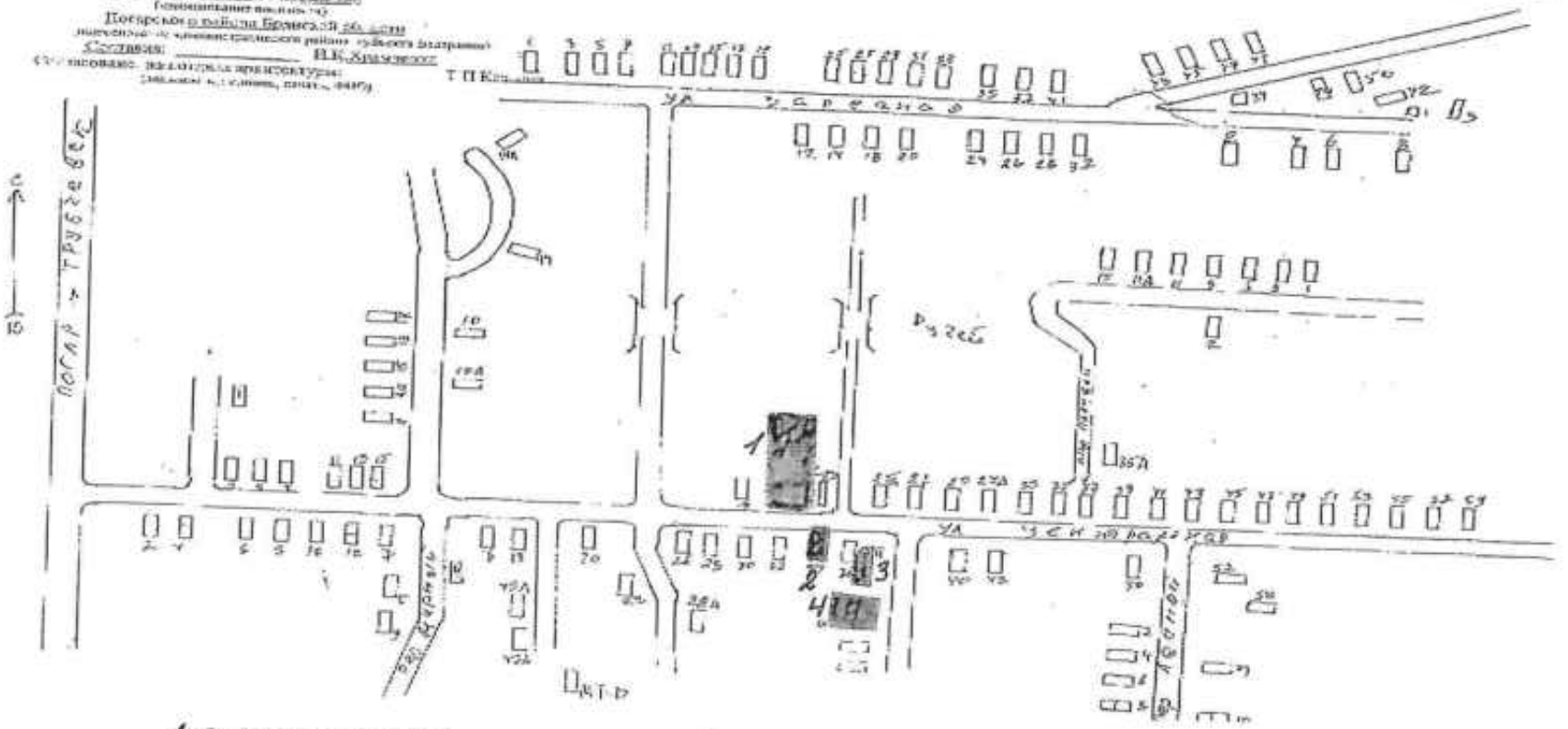

- клуб
- магазин
- ФАП
- школа

расстояние от торговой точки до социально-значимых объектов:
клуб – 60м.
ФАП – 50 м.
школа – 150 м

Вузыковское сельское поселение

Схематическая карта

д.Карбовки

(наименование населенного пункта)

Стародубское сельское поселение

(наименование поселения)

Погарского района Брянской области

(наименование административного района, субъекта федерации)

Составил: _____ И.К.Хрипченко

Согласовано: начальник отдела архитектуры: Г.Н.Козлова

(подпись, печать, дата, ФИО)

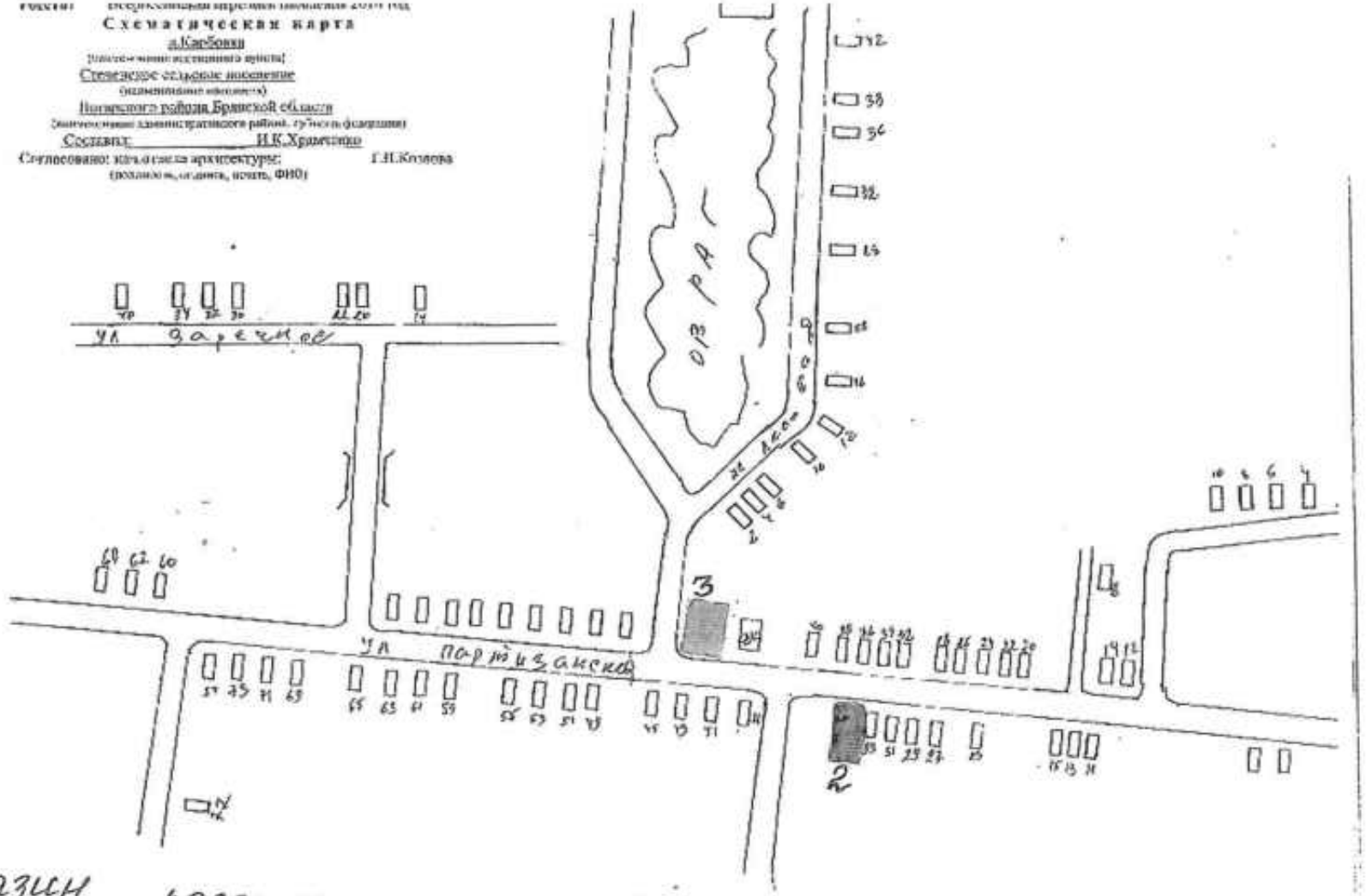

2- магазин
3- ФАП

расстояние от торговой точки до социально-значимых объектов ФАП – 250 м.

Водозаборное сельское поселение

Схематическая карта

д.Бусовка

(наименование населенного пункта)

Стародубское сельское поселение

(наименование сельского поселения)

Погарского района Брянской области

(наименование административного района, субъекта федерации)

Составил: К.Н.Хохлова

Согласовано: гл.отдела архитектуры: Т.П Козлова

(должность, подпись, печать, ФИО)

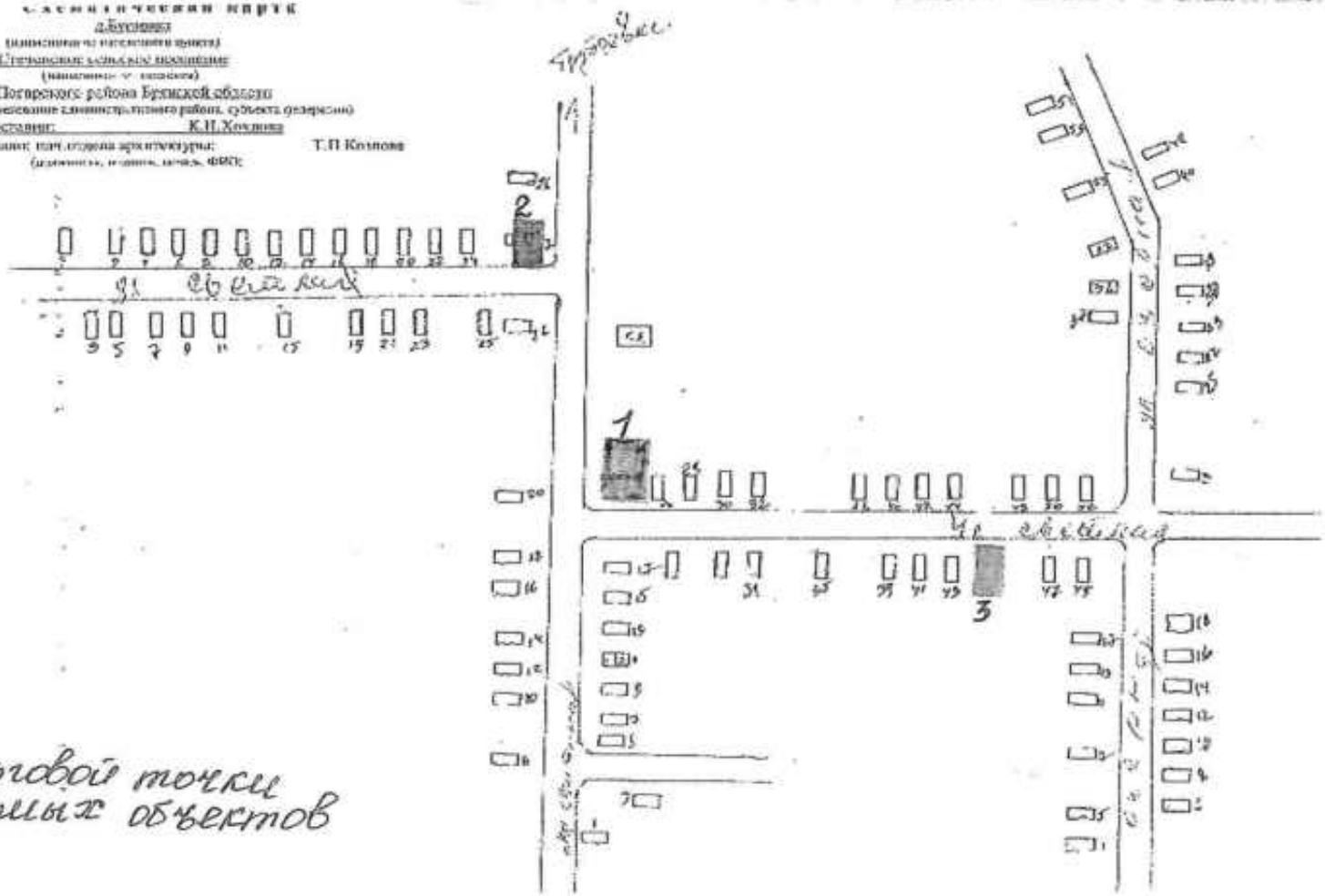

клуб
магазин
ФАП

Расстояние от торговой точки
социально-значимых объектов
2 — 150 м
1 — 300 м.

Розовская сельская поселение

Росстат Всероссийская перепись населения 2010 год

Схематическая карта

с.Чеховка

(наименование населенного пункта)

Стеменское сельское поселение

(наименование поселения)

Погарского района Брянской области

(наименование муниципального р-на, субъекта федерации)

Составил: _____ И.К.Храмченко

Согласовано: нач.отдела архитектуры: _____ Т.П.Козачка

(должность, подпись, инициалы, фамилия)

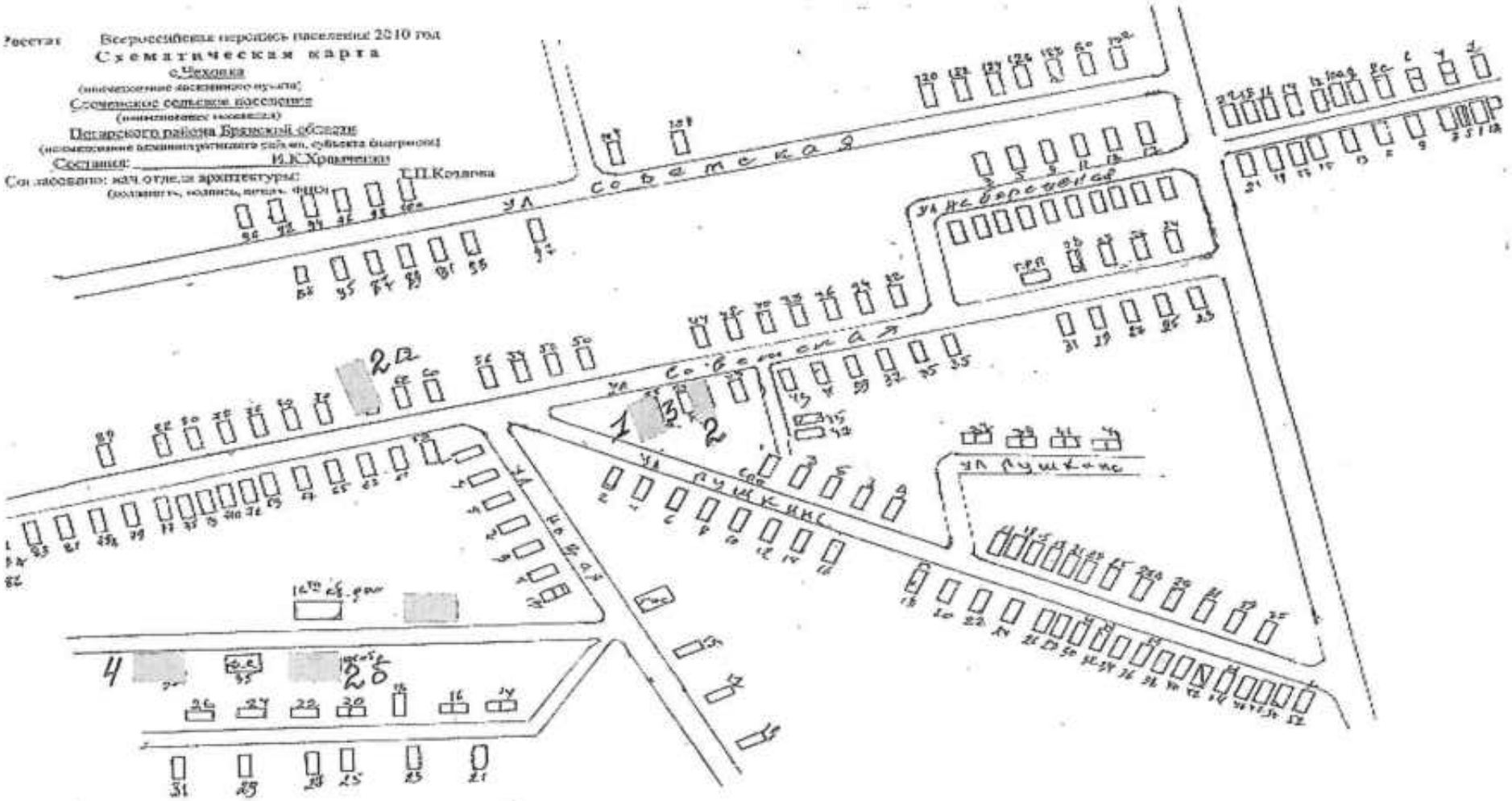

1- клуб
2- магазин
3- ФАП
4- школа

расстояние от торговой точки до социально-значимых объектов

2 клуб – 40 м.

9 а клуб – 200 м

2б клуб – 200 м

СХЕМА ТЕРРИТОРИИ СЕЛЬСКОГО ПОСЕЛЕНИЯ
(общая информация)
на территории села Витемля Погарского района

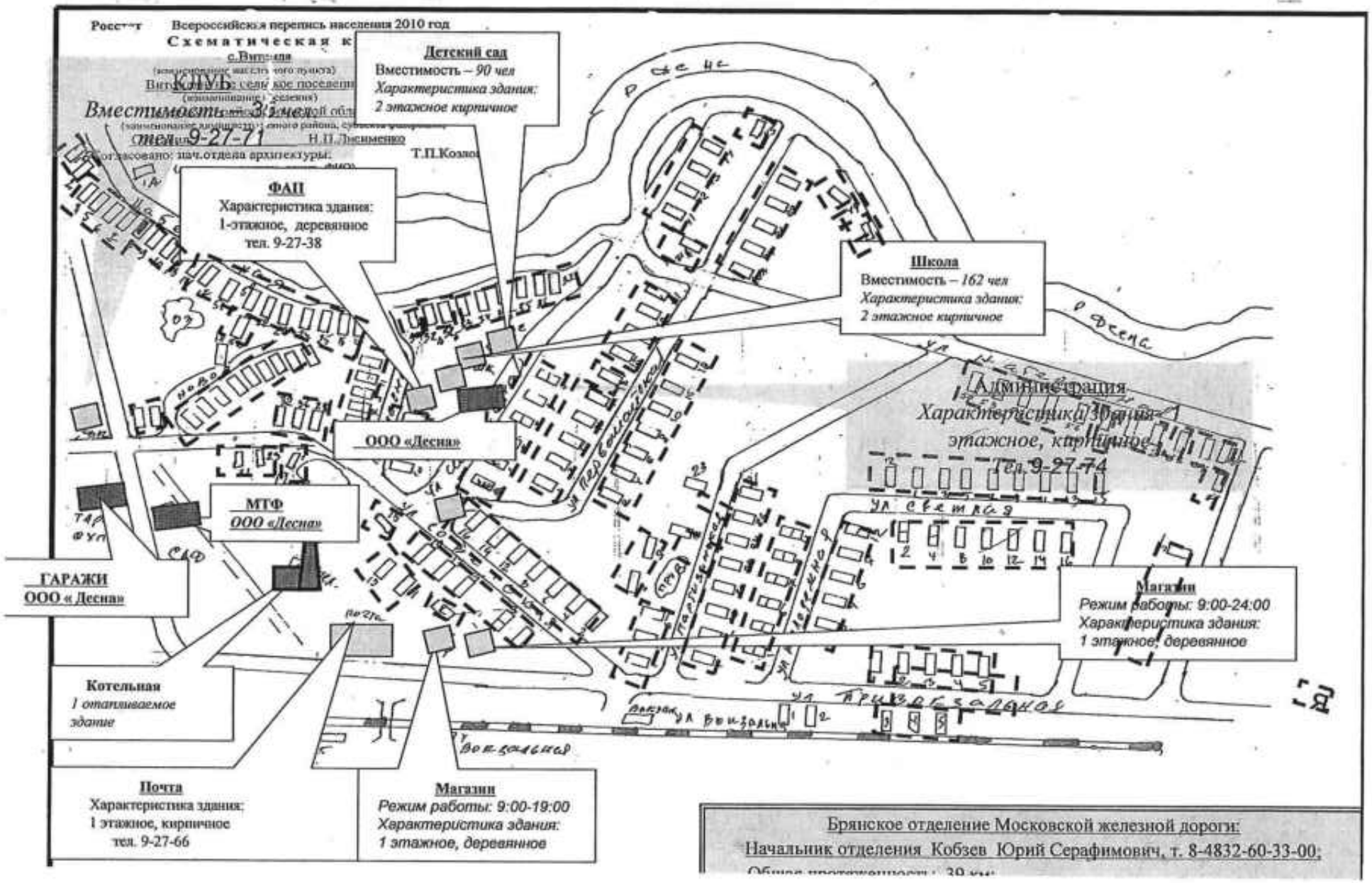

СХЕМА ТЕРРИТОРИИ ВИТЕМЛЯНСКОГО СЕЛЬСКОГО ПОСЕЛЕНИЯ
(общая информация)
на территории п.Красный Угол Погарского муниципального района

стат Всероссийская перепись населения 2010 год

Схематическая карта

п.Красный Угол
(наименование населенного пункта)

Витемлянское сельское поселение
(наименование поселения)

Погарского района Брянской области
(наименование административного района, субъекта федерации)

Составил: Н.П.Лисиченко

Согласовано: нач.отдела архитектуры: Т.П.Козлова
(должность, подпись, печать, ФИО)

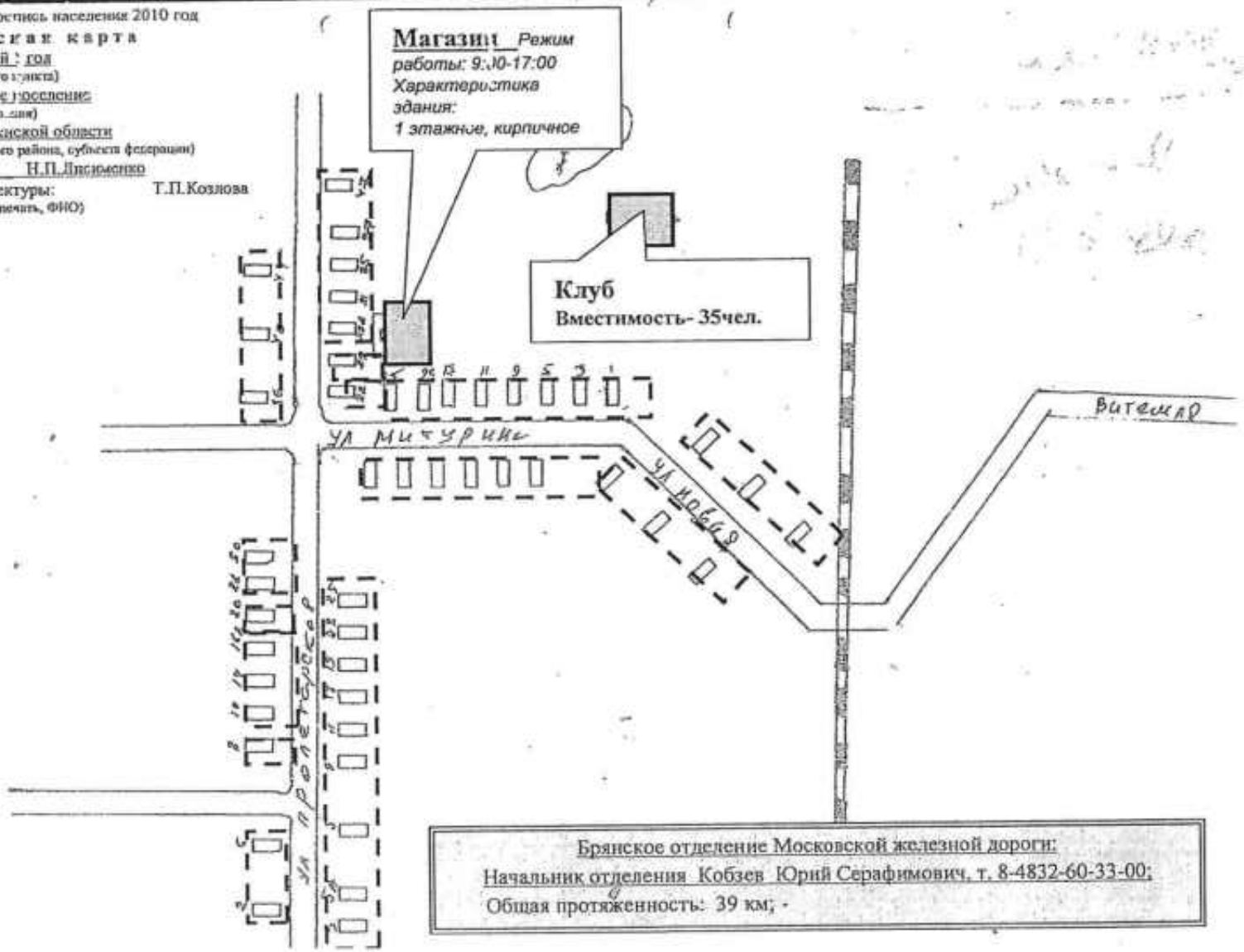

Брянское отделение Московской железной дороги:
Начальник отделения Кобзев Юрий Серафимович, т. 8-4832-60-33-00;
Общая протяженность: 39 км; -

СХЕМА ТЕРРИТОРИИ ВИТЕМЛЯНСКОГО СЕЛЬСКОГО ПОСЕЛЕНИЯ
(общая информация)
на территории поселка Запесочье Погарского района

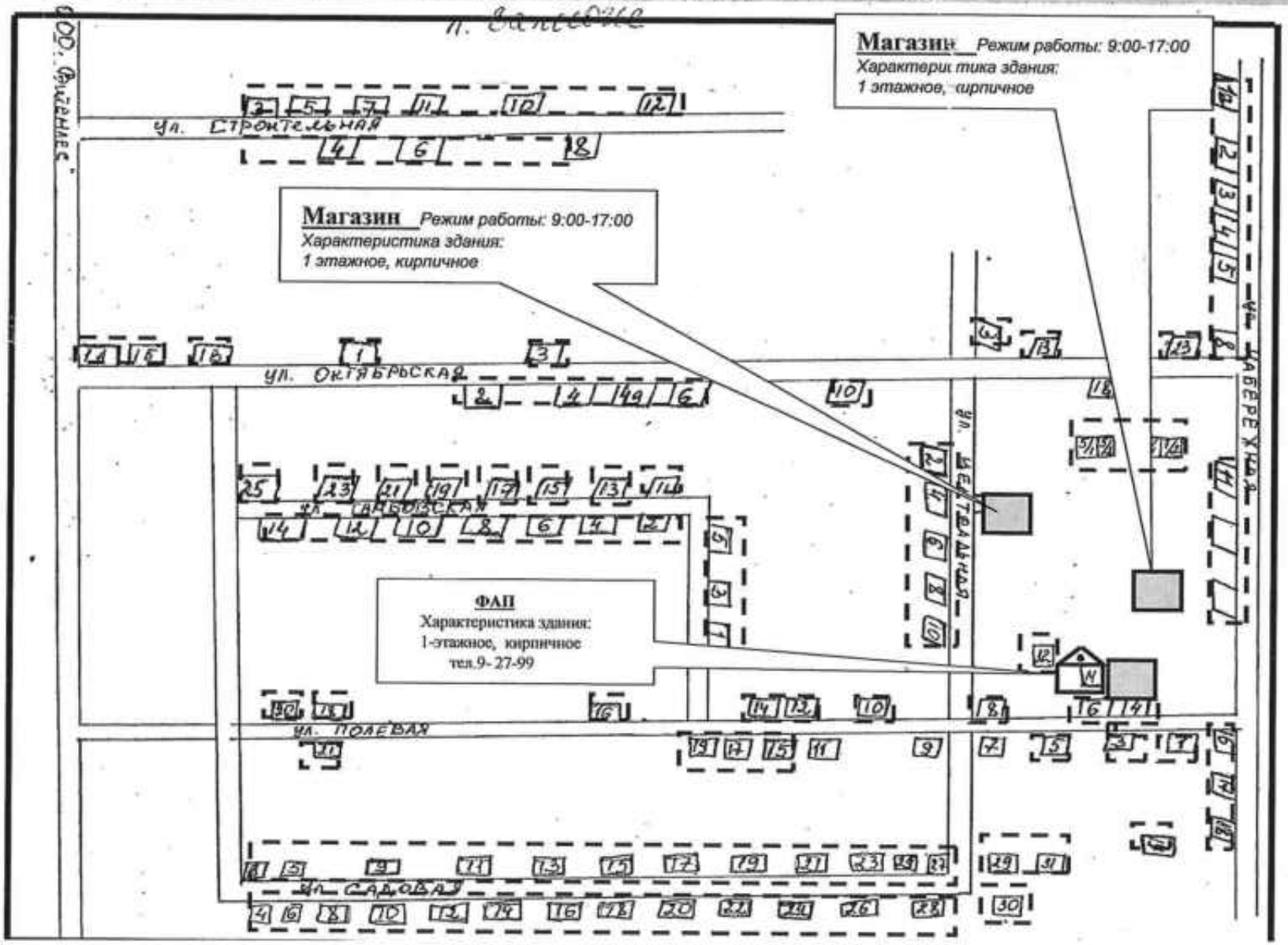

СХЕМА ТЕРРИТОРИИ ВИТЕМЛЯНСКОГО СЕЛЬСКОГО ПОСЕЛЕНИЯ
(общая информация)
на территории д. Базская Погарского района

Схематическая карта
д.Василевка-д.Базская
(наименование населенного пункта)
Витемлянское сельское поселение
(наименование поселения)
Погарского района Брянской области
(наименование административного района, субъекта федерации)
Составил: Н.П.Лисименко
Согласовано: нач.отдела архитектуры: Т.П.Козлова
(должность, подпись, печать, ФИО)

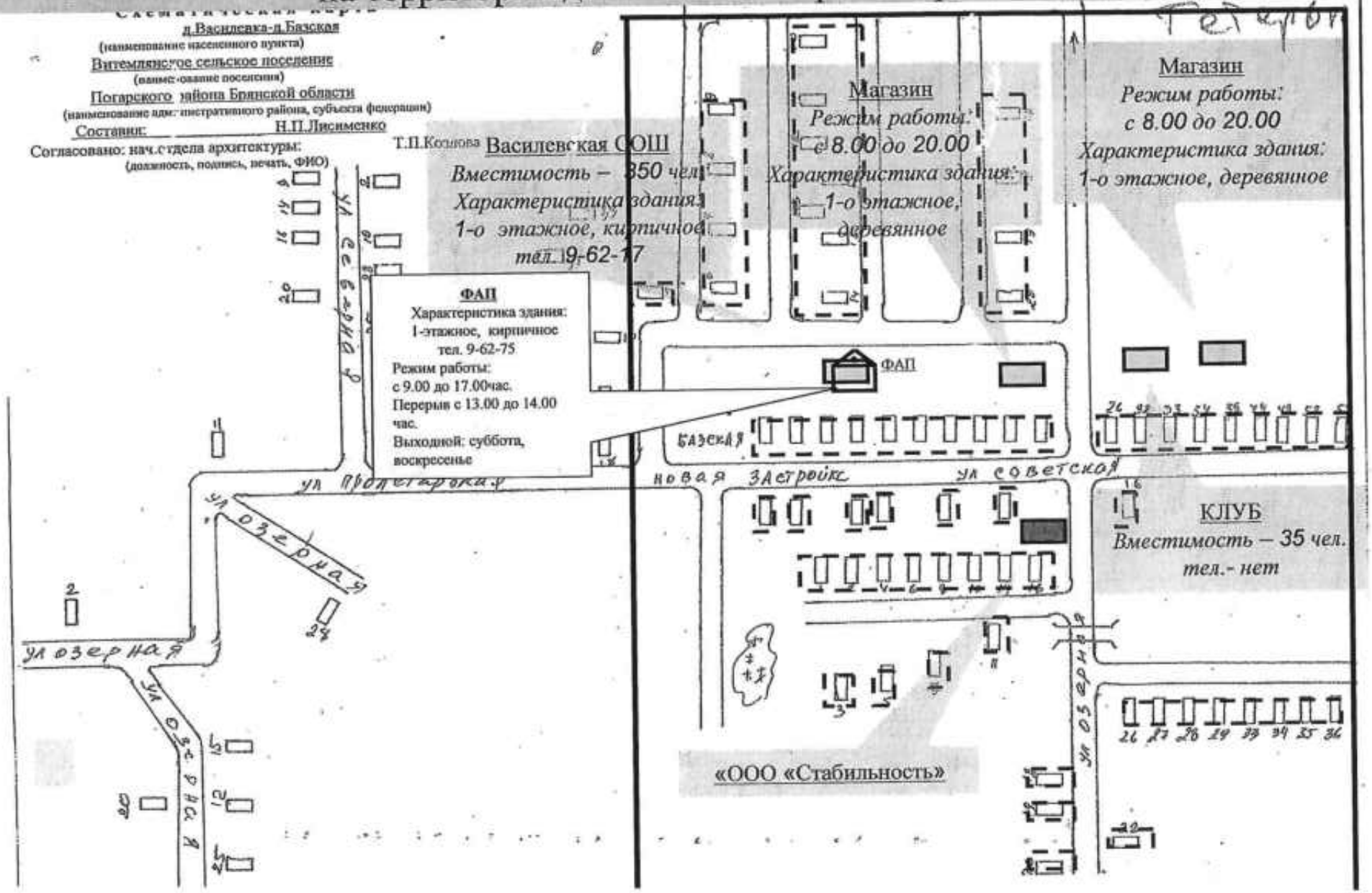

СХЕМА
территории н.п.Евдоколье Погарского района Витемлянского сельского поселения

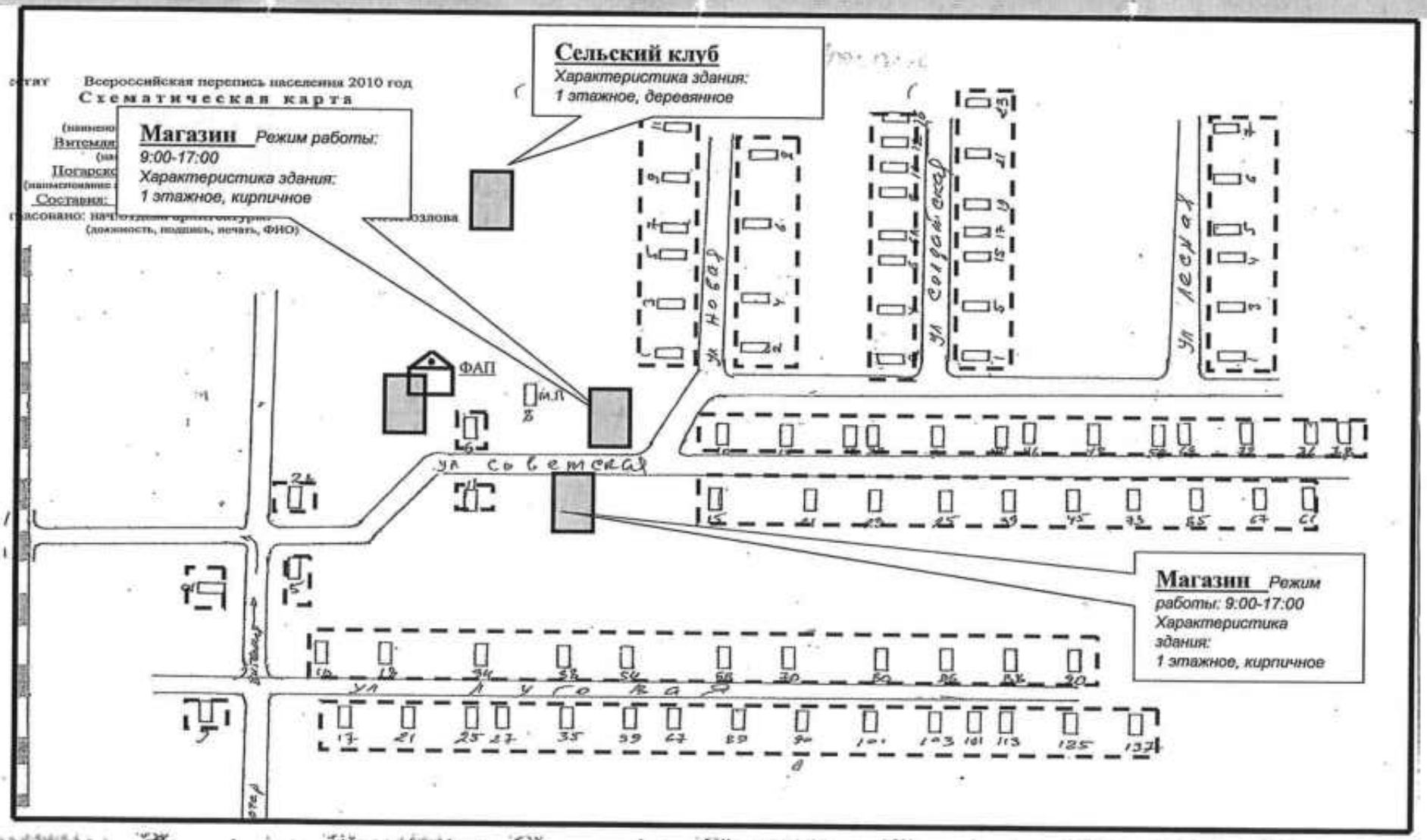

п. Гетуновка Погарского района

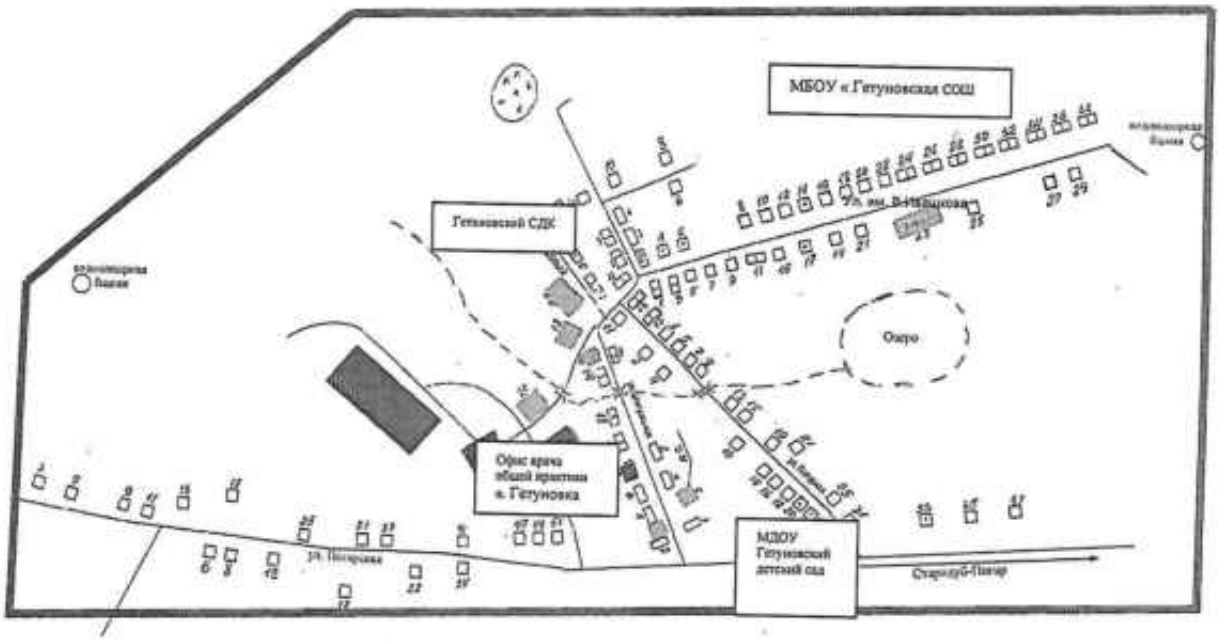

х.Синицкий

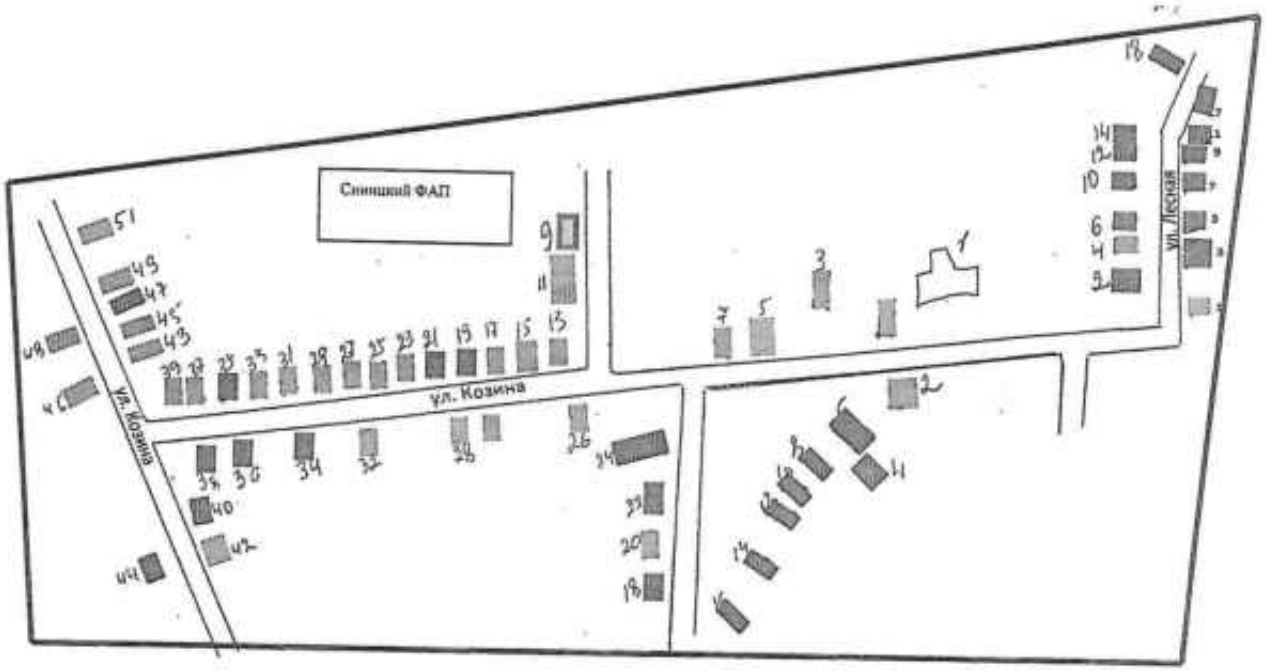

п. Чайкино

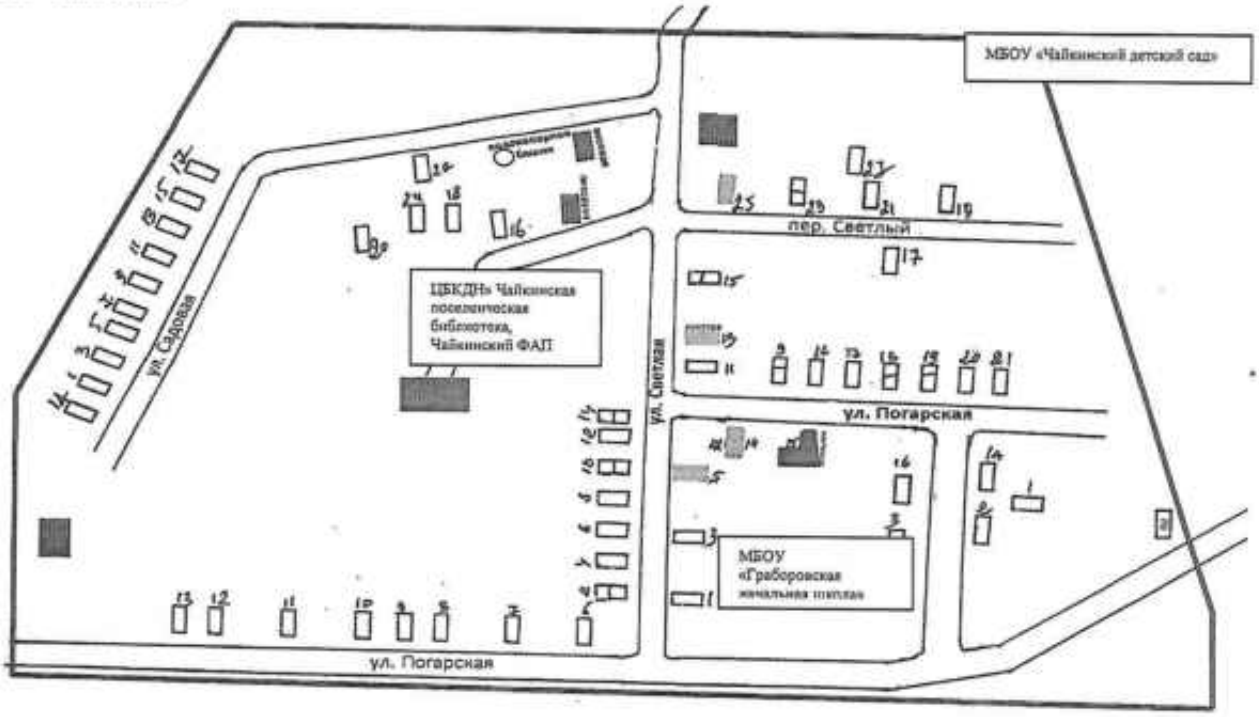

х. Чаков

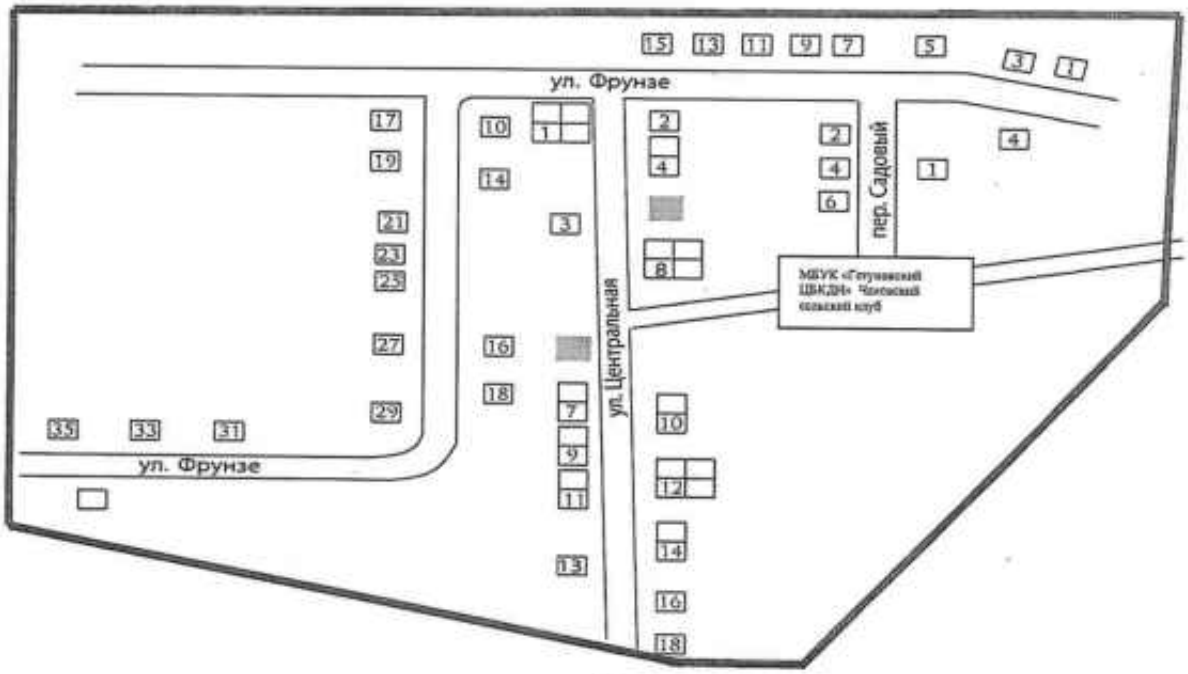

Яндекс


ул. Гагарина
88
Городищенский ФАП
88Б
74.3 м
88А
ул. Чапаева
ул. Чапаева
17
Школа
Детский сад

пешеходного движения в с. Городище

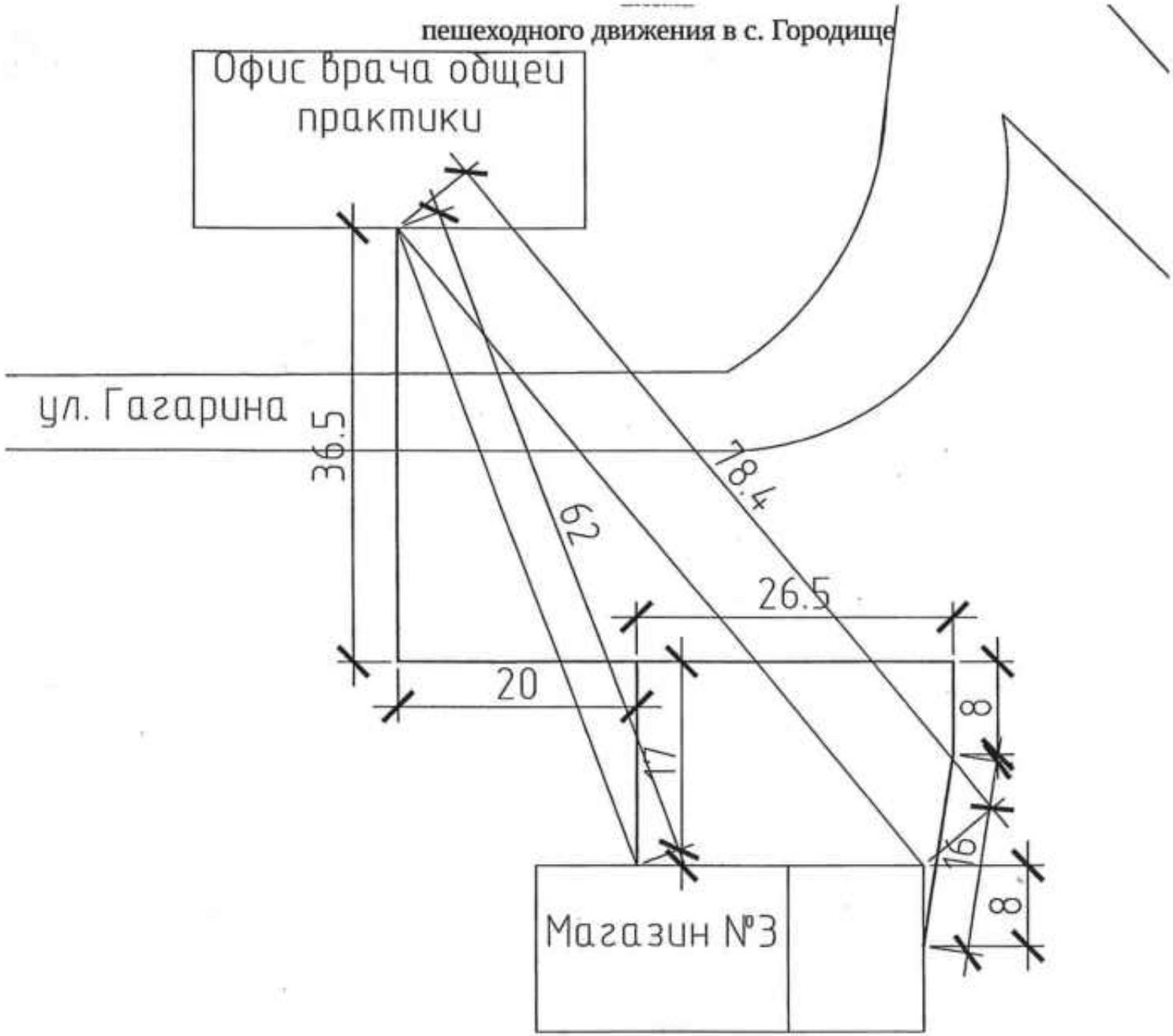

с. Гринево Погарского р-на

Приложение №2

Условные обозначения

1. *Магазин*
2. *Магазин*
3. *Закусочная*
4. *ЦКДН* КЛУБ
5. *ФАП*
6. *Школа*
7. *Детсад*
8. *Церковь*

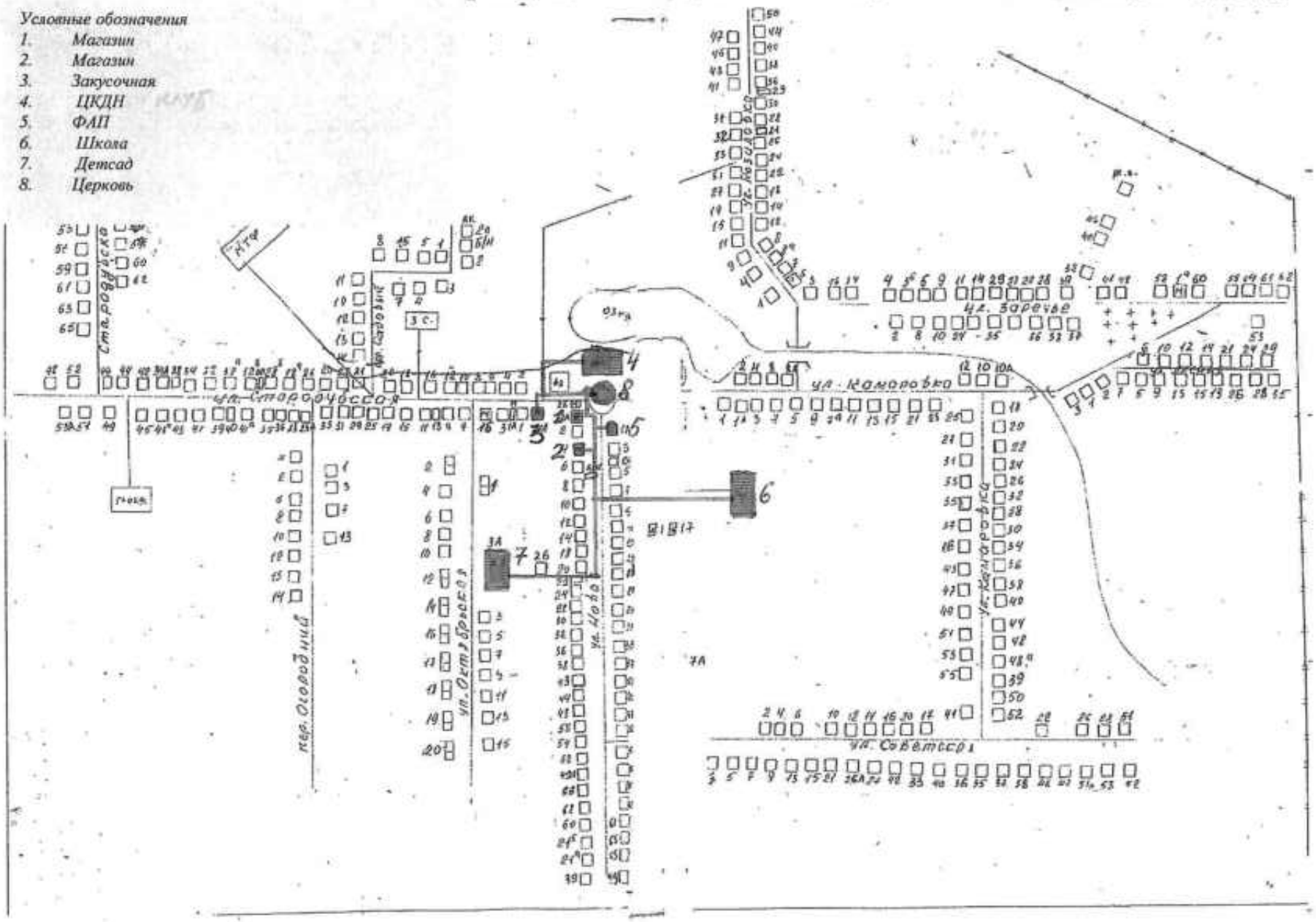

с. Бобрик Погарского р-на

[redacted]

словные обозначения
1-СДК
2- ФАП
3-Школа
4- Магазин
5-Закусочная
6- Церковь

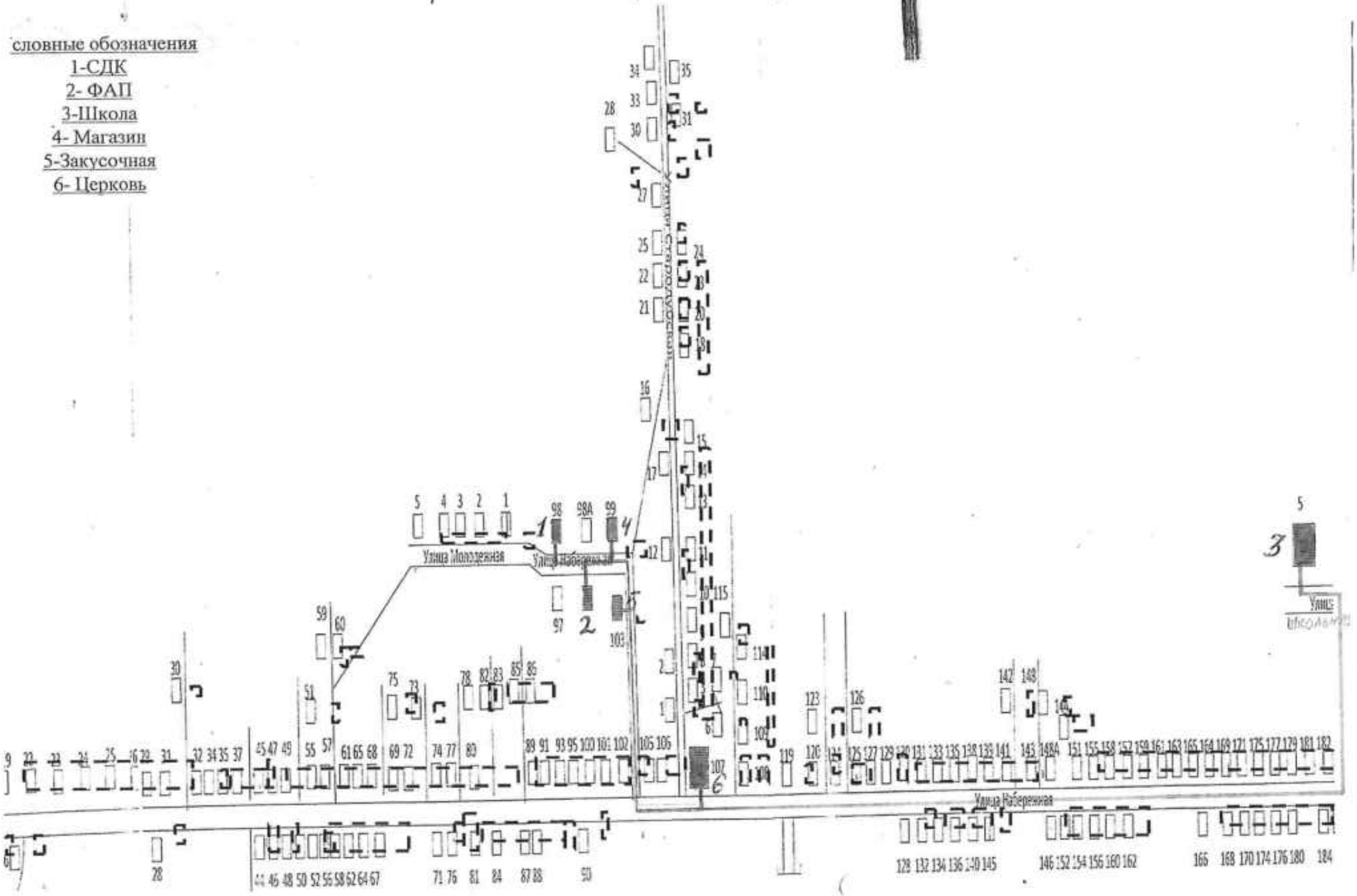

на территории села Савостьяны

Судость

Клуб
Вместимость 75 чел
1-этажное здание, кирпичное

Школа
Вместимость -73 чел
Характеристика здания:
1-этажное, деревянное
Тел. 9-34-14

ФАП

МАГАЗИН

ФАП

Магазин
Режим работы С 8.00-19.00
Характеристика здания, 1-этажное, кирпичное

Котельная
Котлов – 2
Тип топлив
Природный
Марка котл
Мощность
Тип здания – кир
одноэтажно
% износа оборудо
Количеств
отапливаемых зд

дая характеристика населенного пункта:

ичество проживающего населения – 201 чел.

ичество домов – 77 (из них нежилых 21);

на тер(ории деревни Мк новка

Приложение № 2

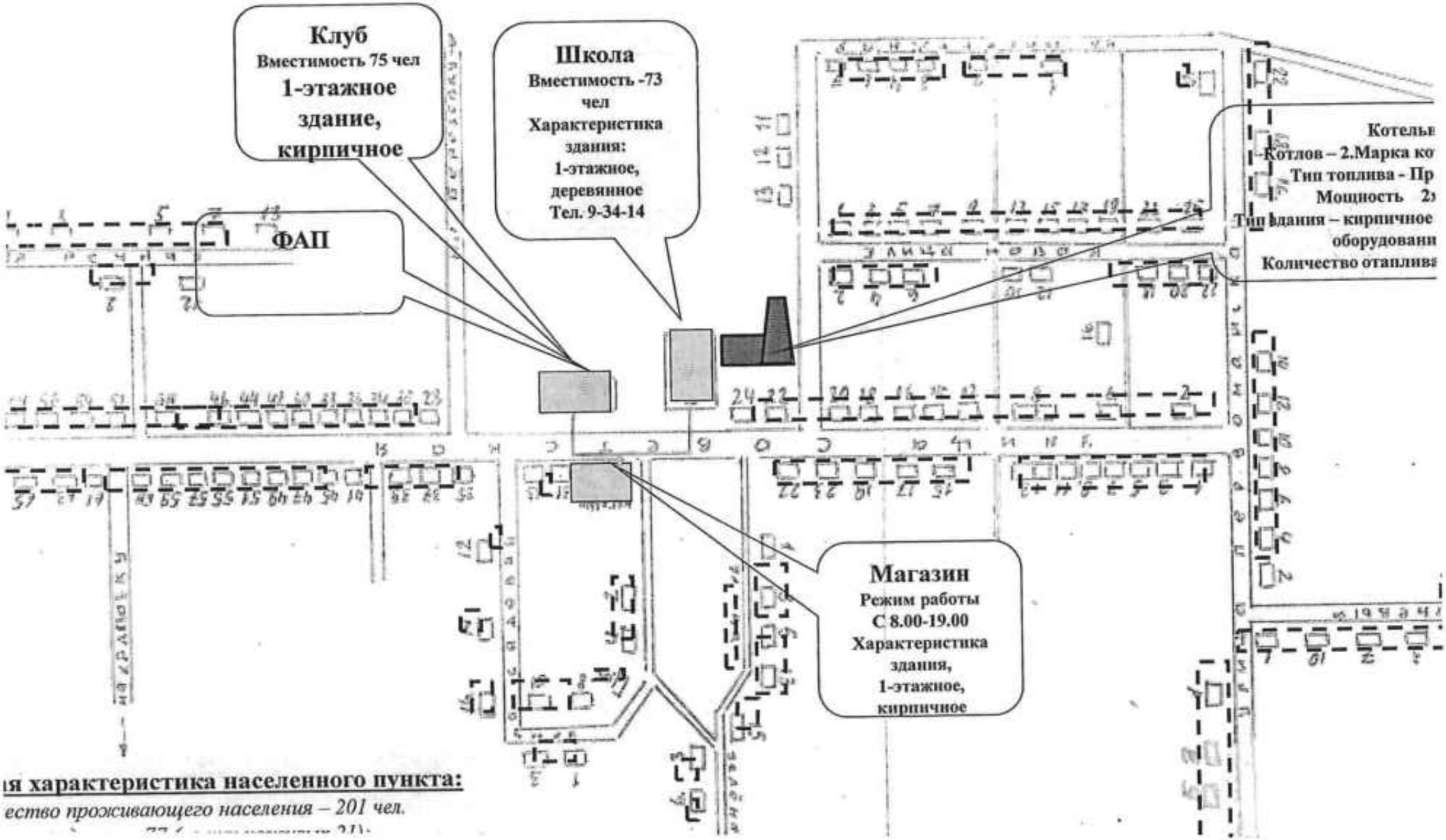

я характеристика населенного пункта:

ество проживающего населения – 201 чел.

на территории деревни д. Зотово

ристика населенного пункта:

ксивающего населения – 499 чел.
ов – 206(из них нежилых 7);
имых объектов – 8;
ых объектов - 1

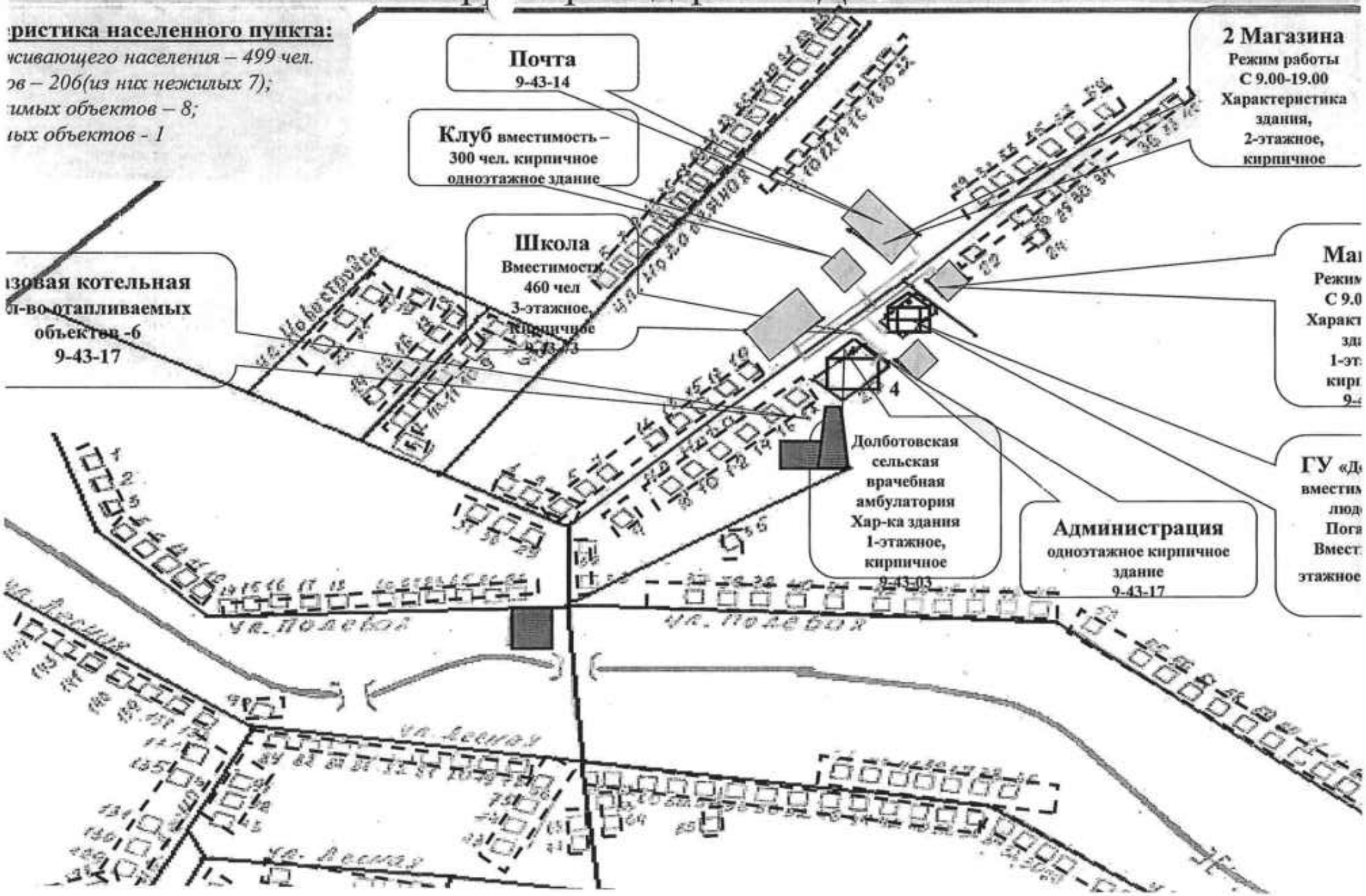

Приложение № 2

с. Кистёр Погарского района

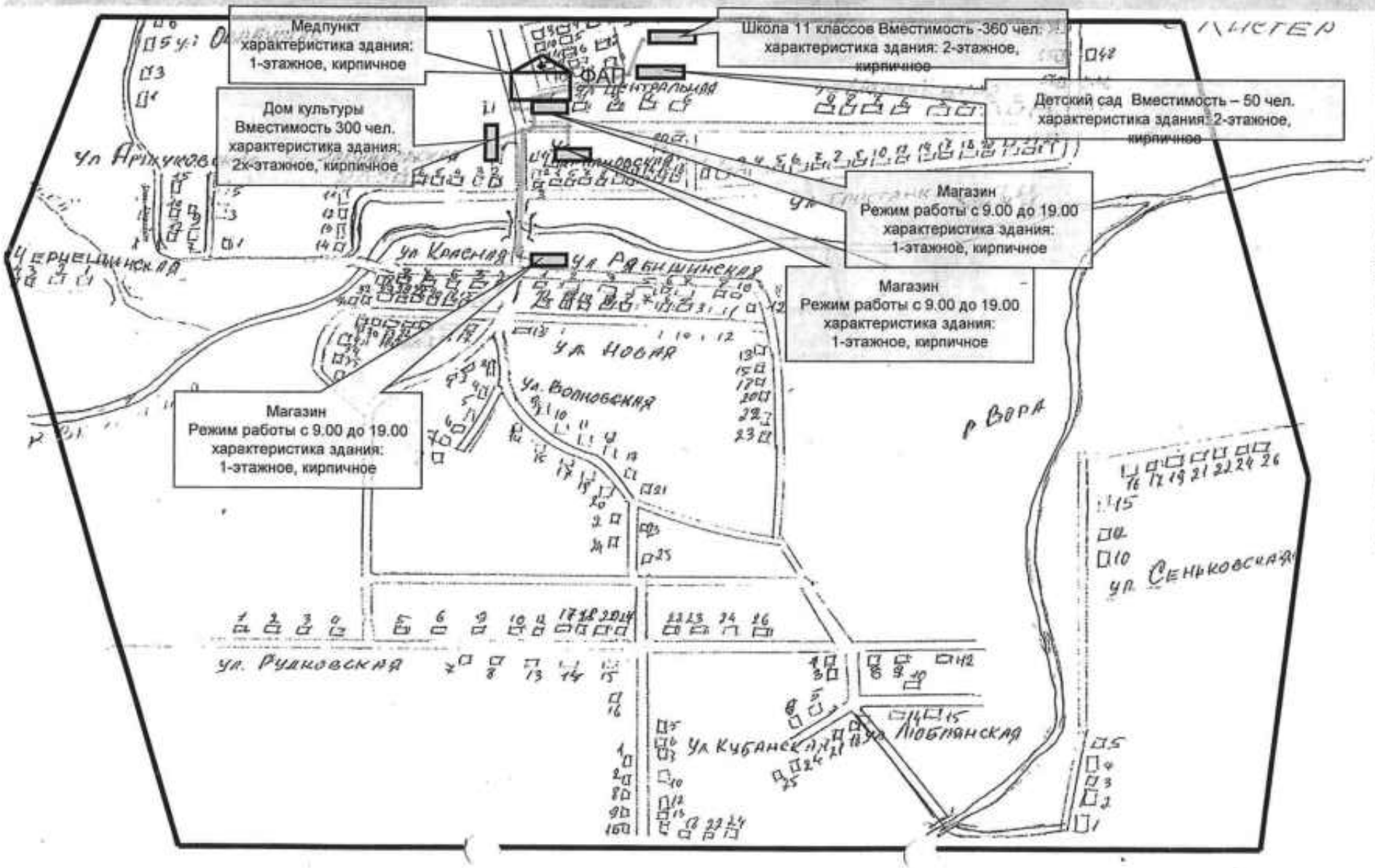

Приложение № 3

с. Андрейковичи Погарского района

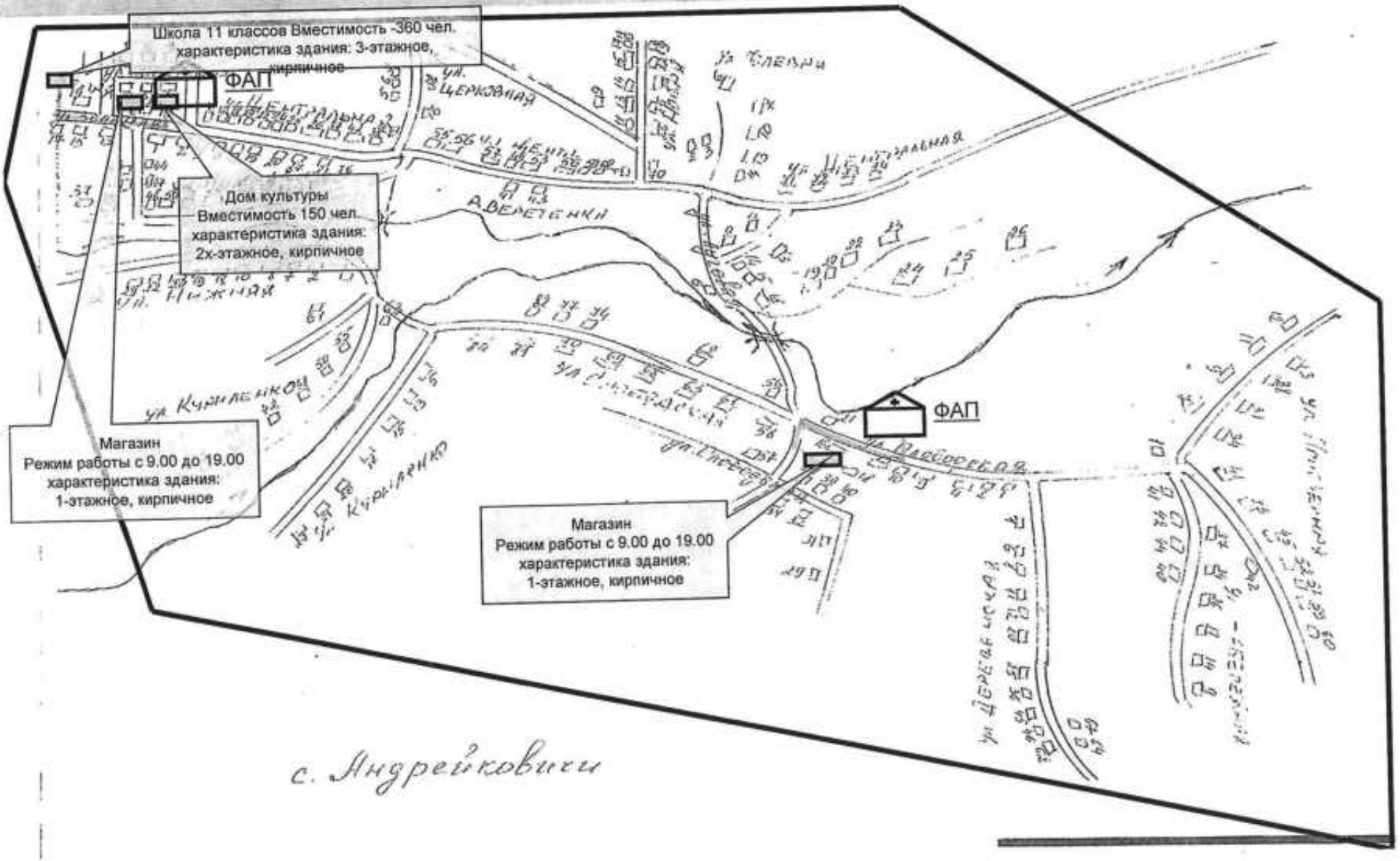

с. Андрейковичи

(общая информация)
на территории села Посудичи Погарского муниципального ра

Общая характеристика населенного пункта:

- количество проживающего населения – 829 чел.
- количество домов – 182 (из них нежилых 40);
- социально – значимых объектов – 7;

ПАСПОРТ ТЕРРИТОРИИ ПОСУДИЧСКОГО СЕЛЬСК[redacted] ПОСЕЛЕНИЯ

(общая информация)

на территории деревни Мадеевка Погарского муниципального района

Общая характеристика населенного пункта:

- количество проживающего населения – 829 чел.
- количество домов – 121 (из них нежилых 40);
- социально – значимых объектов – 3;
- котельных – 1;

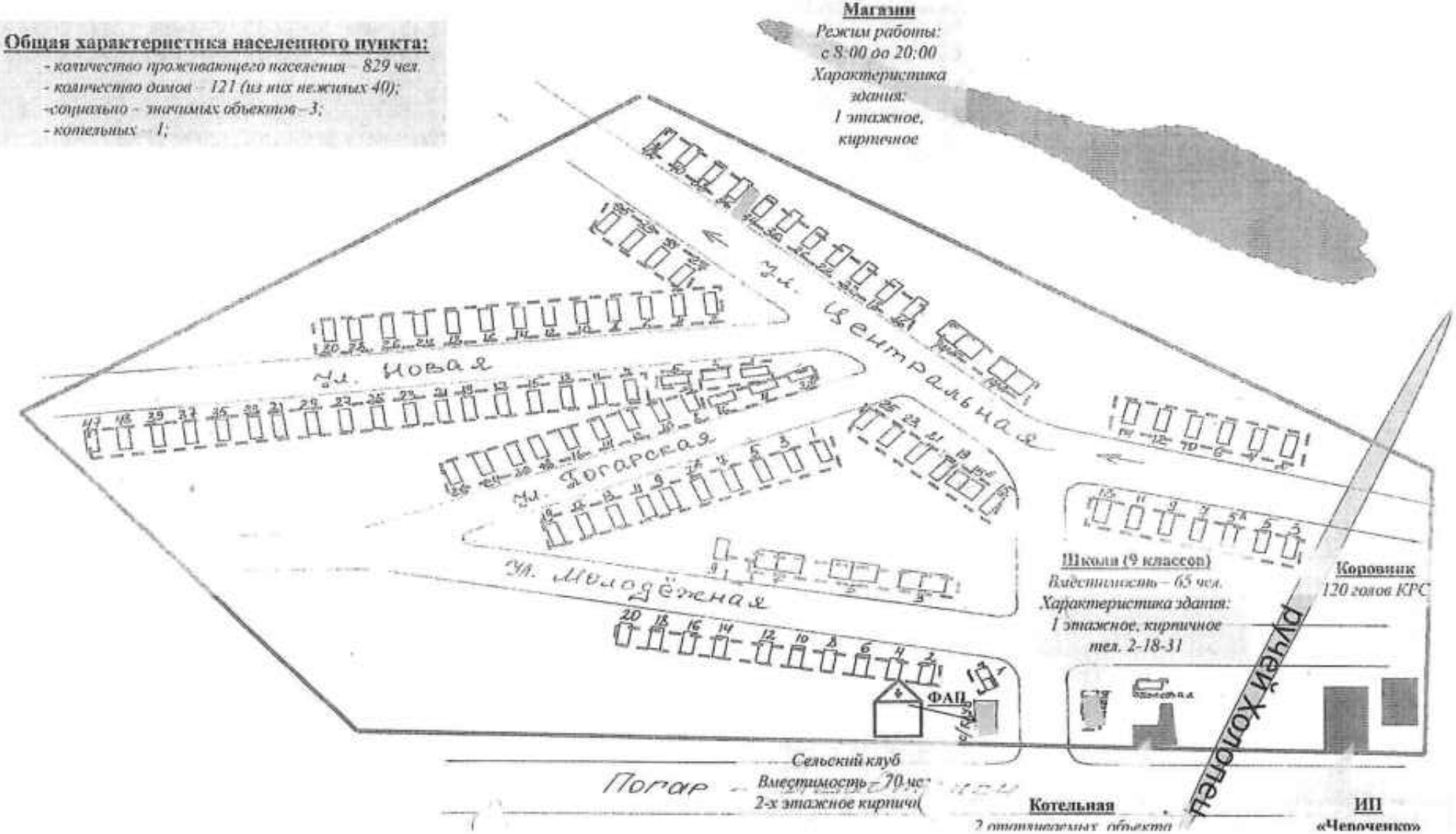

Воздушное отопление

Приложение № 2

Росстат Переписная перепись населения 2010 год

Схематическая карта

(наименование населенного пункта)

Приложение к переписному листу

(наименование населения)

По району рабочих Ярославской области

(полное наименование района, субъекта Федерации)

Согласовано:

Согласовано: нач.отдела архитектуры: Т.П.Ковалева

(должность, инициалы, подпись, ФИОВ)

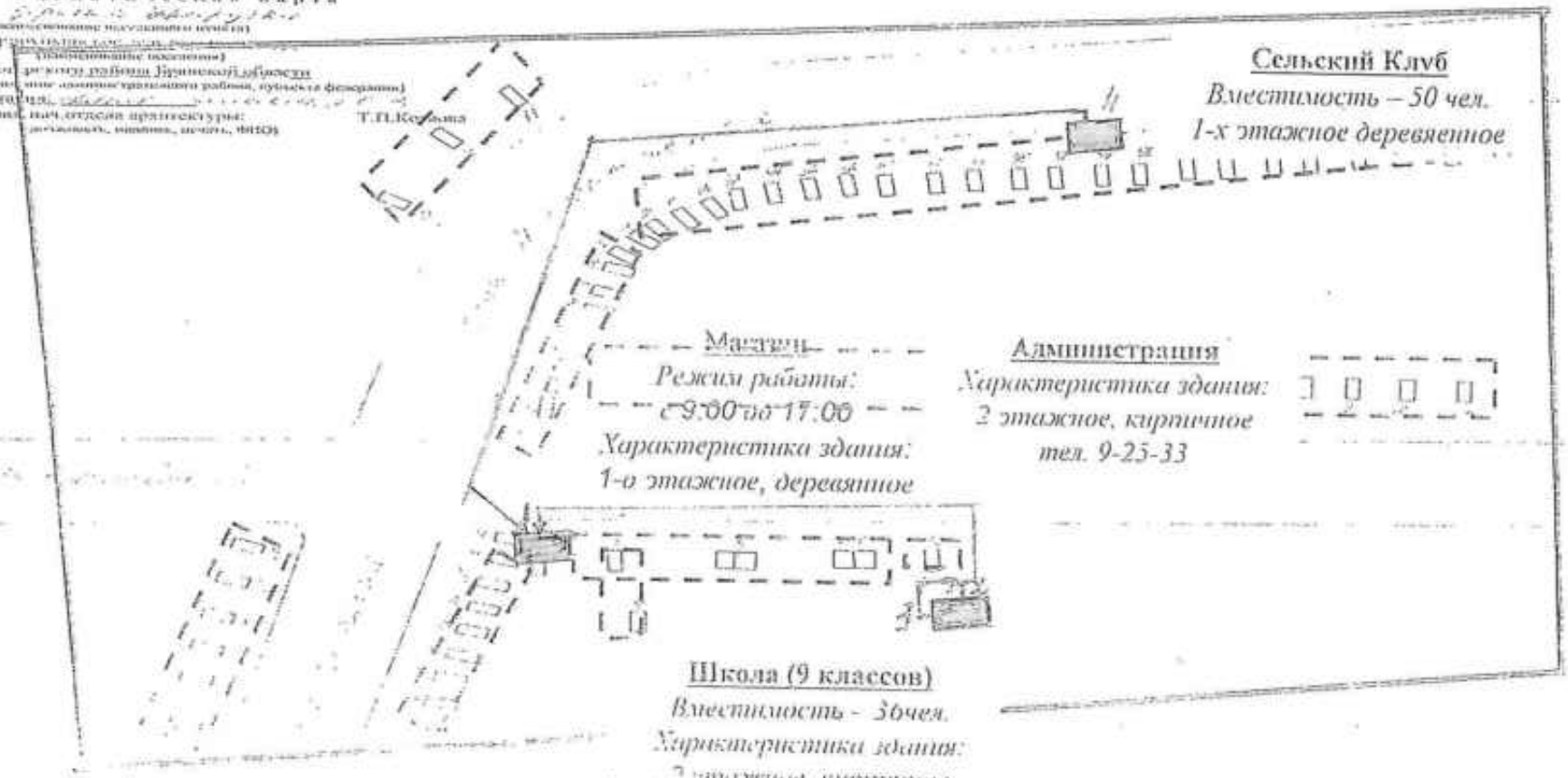

Общая характеристика
Населенного пункта:
Количество проживающего населения-244 чел.
Количество домов-75 из них не жилых -)

Полуторное жилое помещение

приложение № 2

Росстат Всероссийская перепись населения 2010 год

Общая характеристика населенного пункта:

- количество проживающего населения – 187 чел.
- количество домов – 64 (из них нежилых 4);
-социально – значимых объектов – 2;

Ответственное лицо отдела архитектуры
(должность, подпись, печать, ФИО)

Материалы по выявленным фактам самовольного строительства не выявлены. Объекты торговли на территории поселения отсутствуют

- [illegible]
- [illegible] 62м.
- [illegible] – 100м
- [illegible] – 166м.

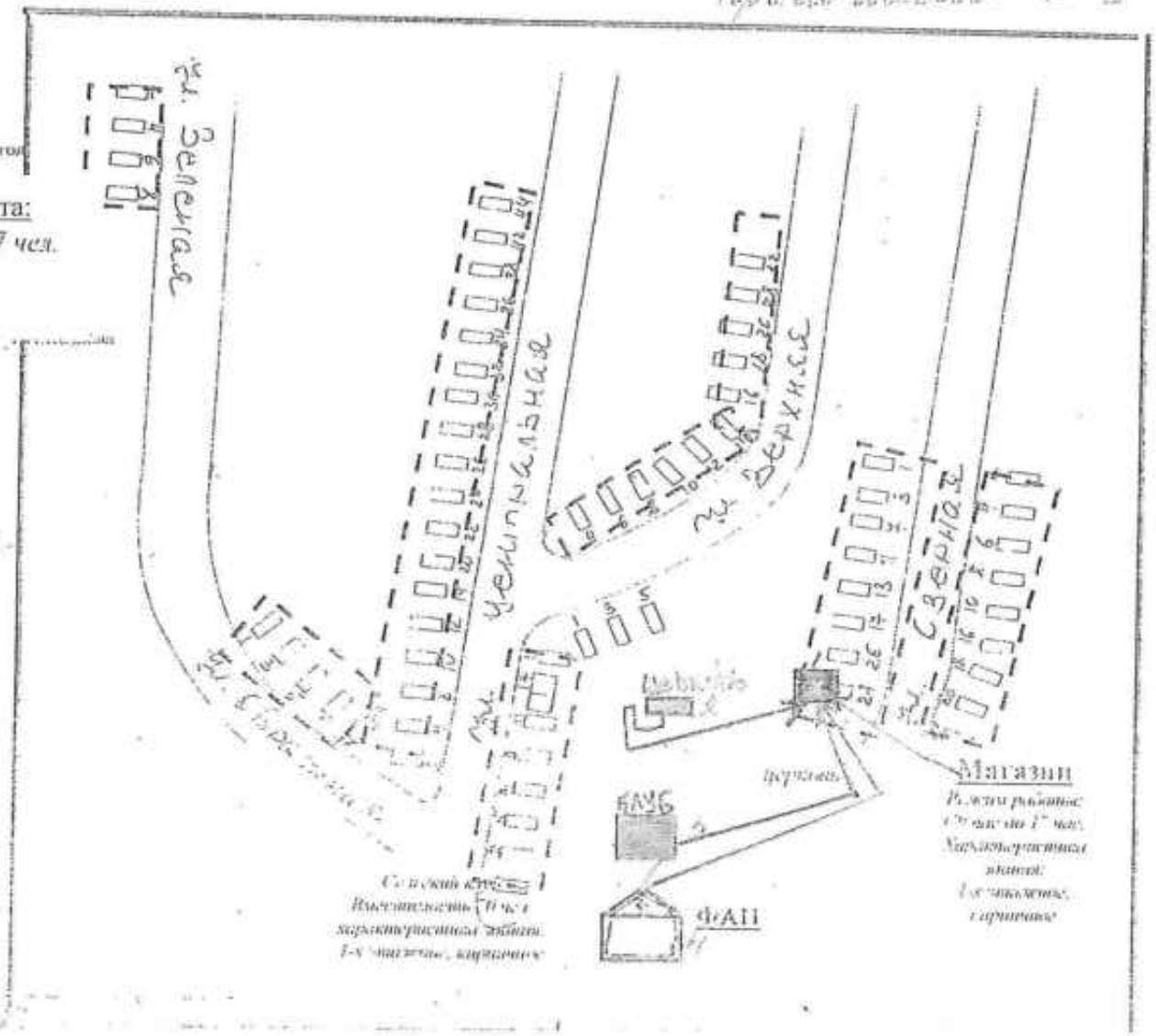

Покровское сельское поселение

Всероссийская перепись населения 2010 год

Схематическая карта

(наименование населенного пункта)

Прибужанское сельское поселение

(наименование поселения)

Погарского района Брянской области

(наименование района, субъекта федерации)

Составил: Т.П.Козлова

(должность, ф.и.о.)

Согласовано: нач.отдела архитектуры:

(должность, ф.и.о.)

школа(9 классов)
Характеристика здания
1 этажное кирпичное
Тел 9-35-26

ФАП

Почта

Сельский клуб
Вместимость – 182 чел.
1-х этажное кирпичное

Магазин
Режим работы:
с 9.00 до 17.00
Характеристика
здания:
1-о этажное,
кирпичное

Сводная характеристика
Населенного пункта:
Количество проживающего населения-246 чел.
Количество домов-90 из них не жилых 7)

Приложение № 2

СХЕМА НАСЕЛЕННОГО ПУНКТА БЕЛЕВИЦА ПОГАРСКОГО РАЙОНА

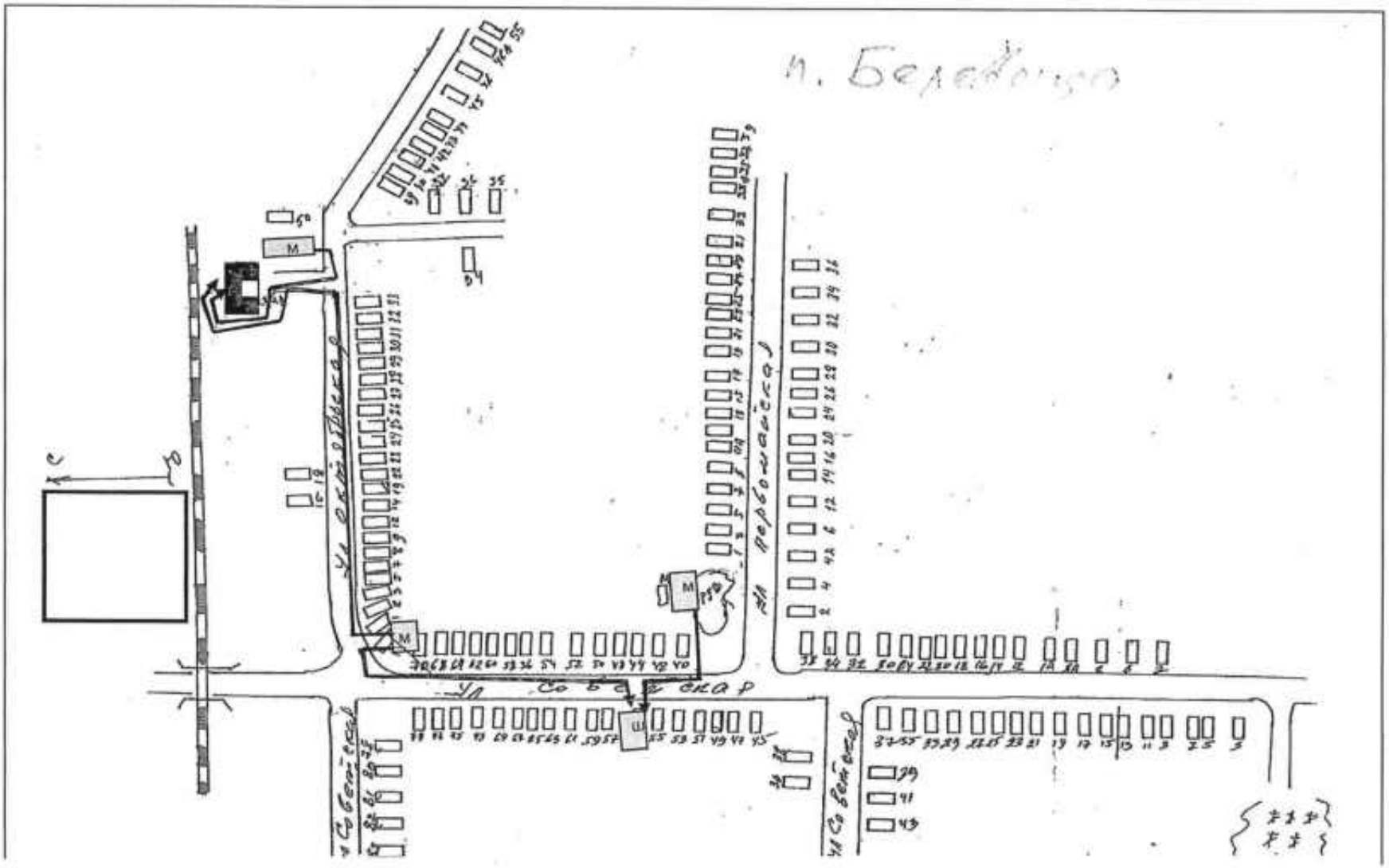

СХЕМА НАСЕЛЕННОГО ПУНКТА КУРОВО ПОГАРСКОГО РАЙОНА

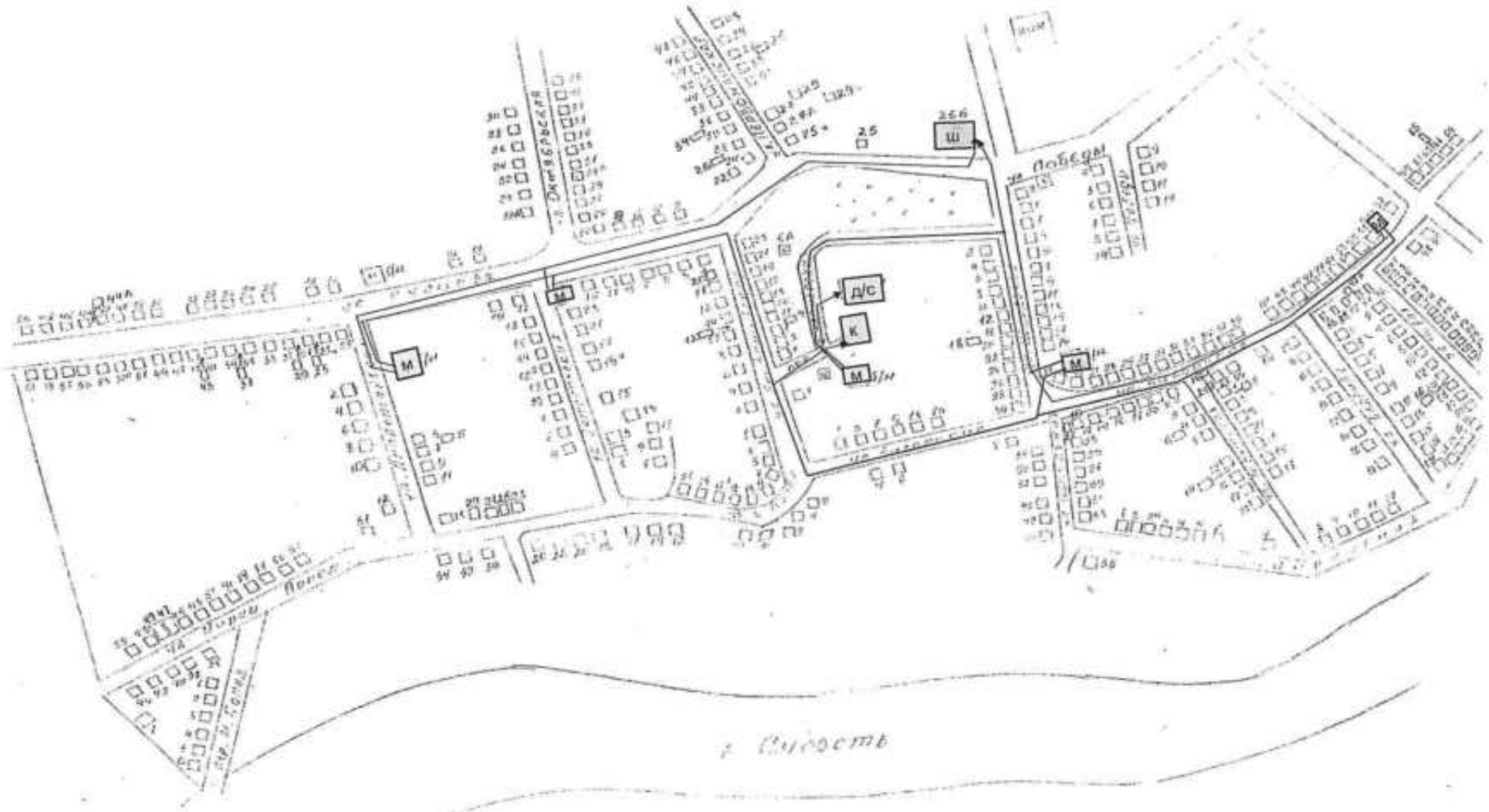

СХЕМА НАСЕЛЕННОГО ПУНКТА СУВОРОВО ПОГАРСКОГО РАЙОНА

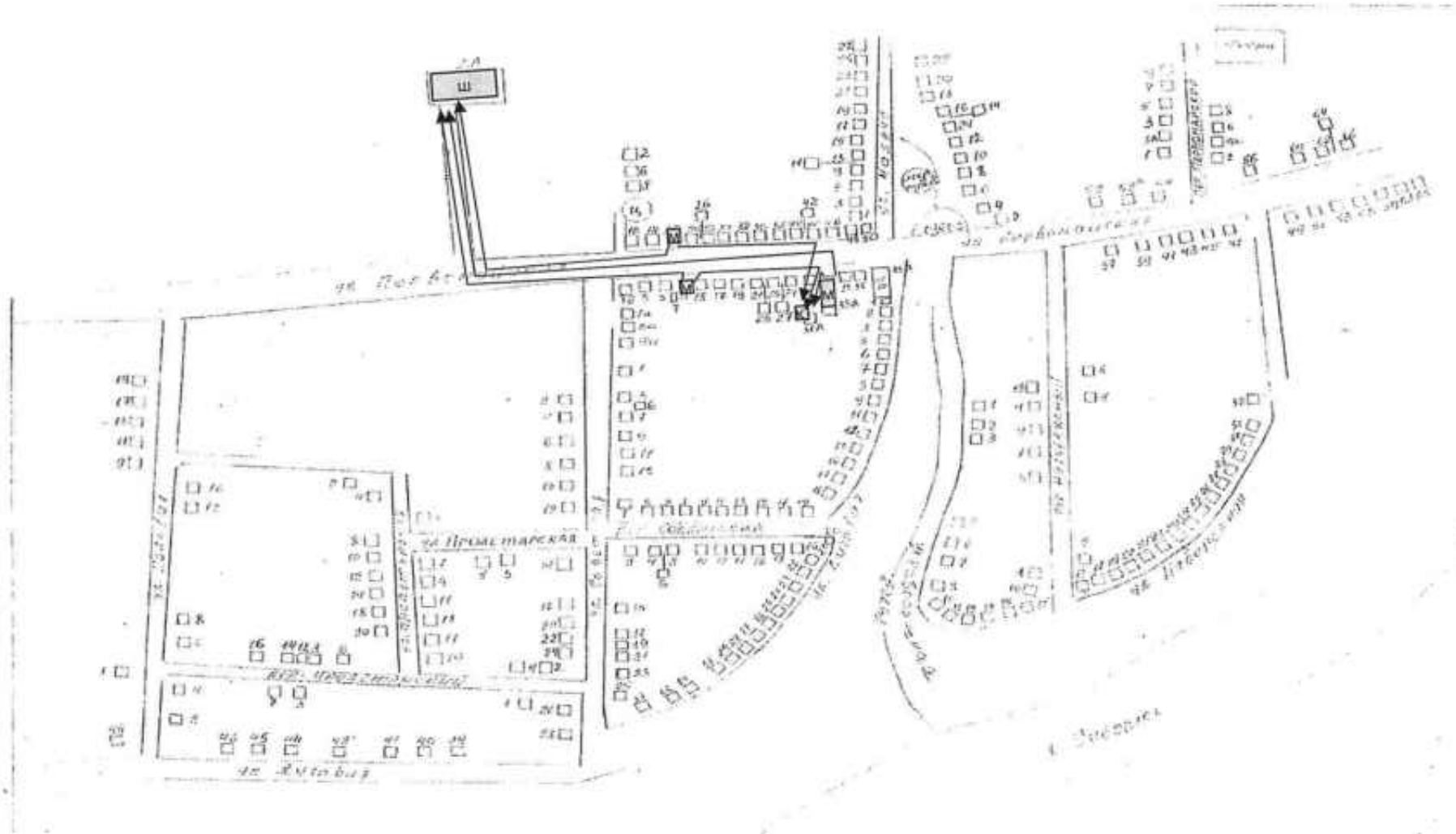

ПАСПОРТ ТЕРРИТОРИИ СЕЛЬСКОГО ПОСЕЛЕНИЯ
на территории д. Горицы Погарского муниципального района

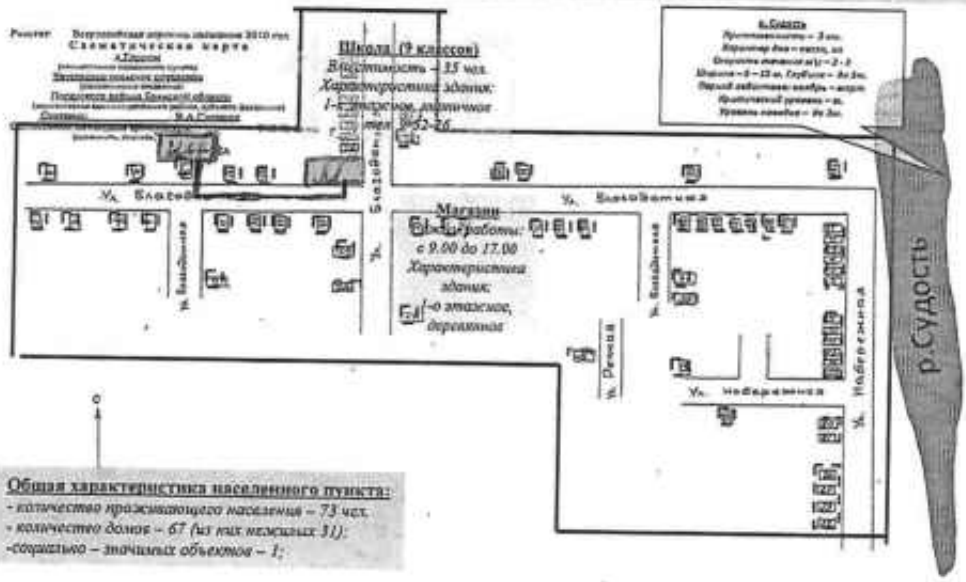

Общая характеристика населенного пункта:
- количество проживающего населения – 73 чел.
- количество домов – 67 (из них нежилых 31);
-социально – значимых объектов – 1;

ПАСПОРТ ТЕРРИТОРИИ ЧАУСОВСКОГО СЕЛЬСКОГО ПОСЕЛЕНИЯ
на территории села Сопычи Погарского муниципального района

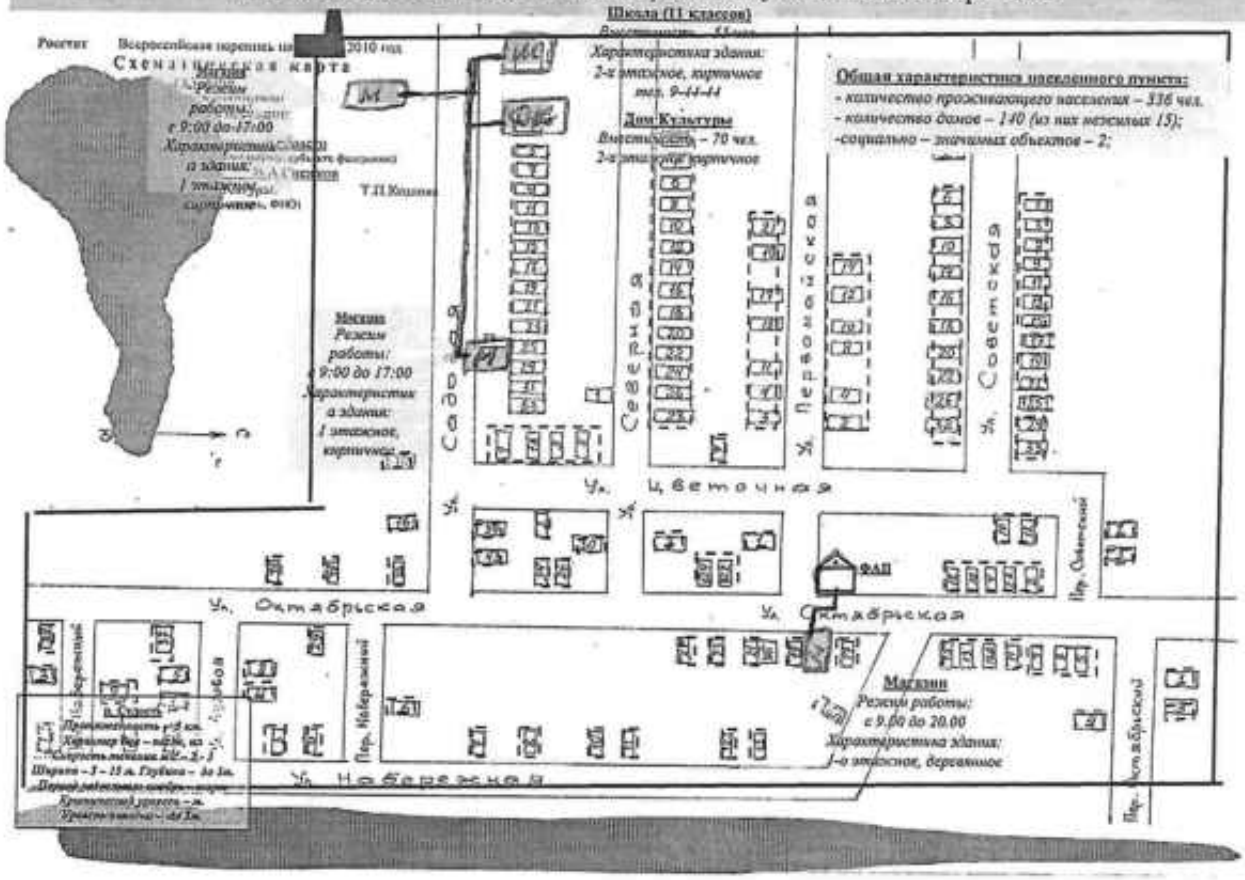

ПАСПОРТ ТЕРРИТОРИИ ЧАУСОВСКОГО СЕЛЬСКОГО ПОСЕЛЕНИЯ
на территории села Чаусы Погарского муниципального района

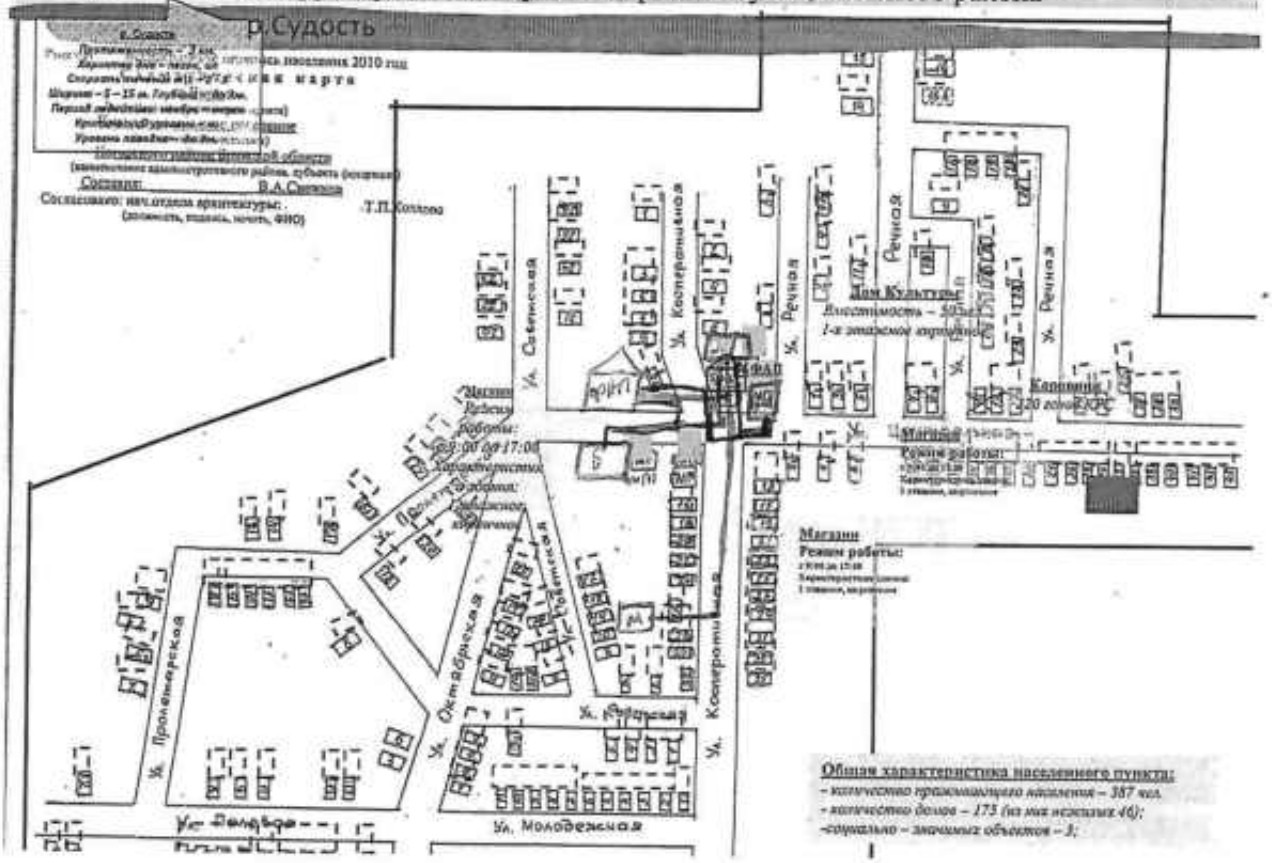

ПАСПОРТ ТЕРРИТОРИИ с.ЗАРЕЧНОЕ
(общая информация)
на территории Юдиновского сельского поселения

Общая характеристика населенного пункта:

- количество проживающего населения – 494 чел.
- количество домов – 144 в т.ч не жилых 8;
-социально – значимых объектов – 3;
-водонапорная башня -1;

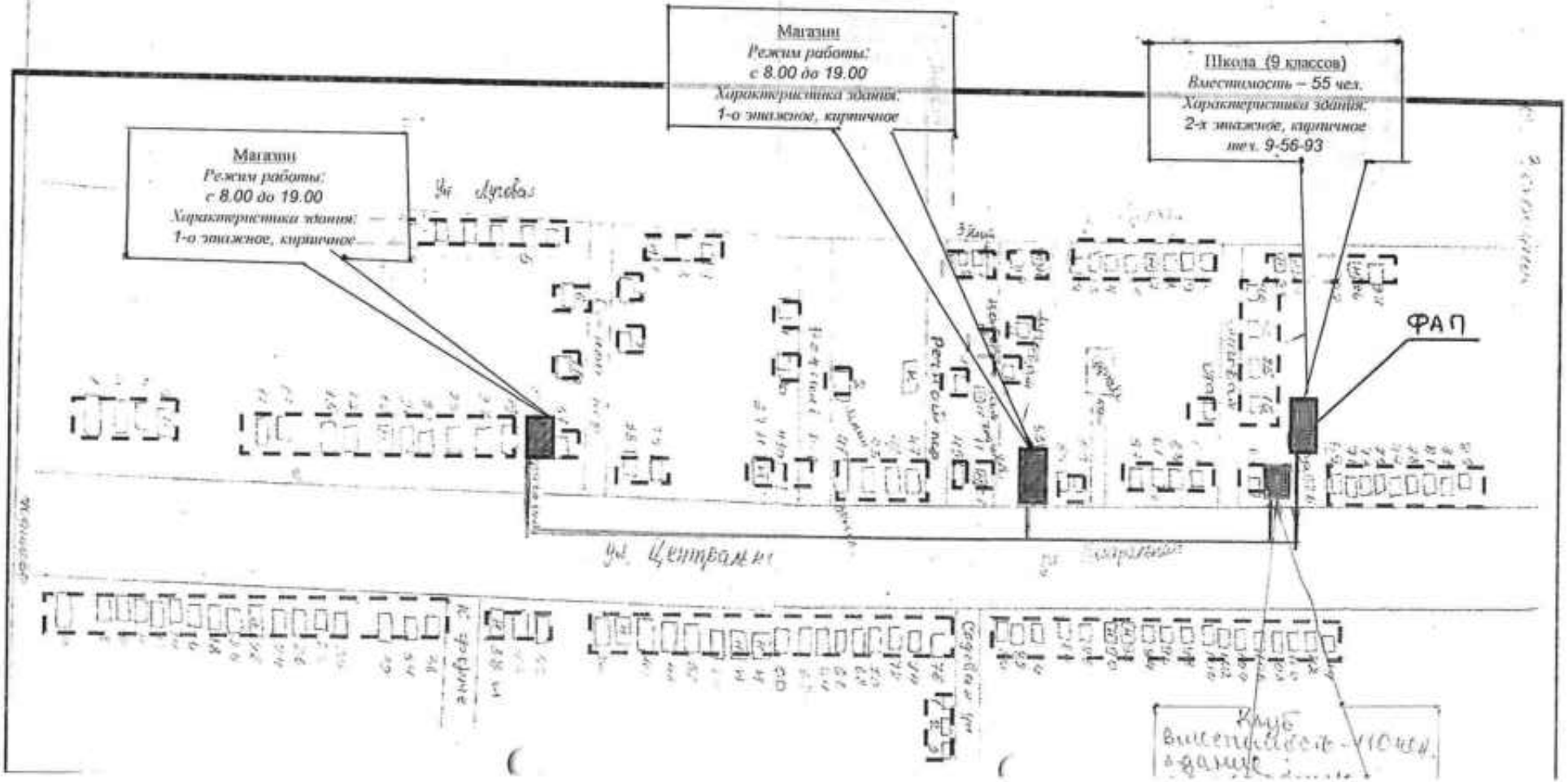

ПАСПОРТ ТЕРРИТОРИИ п.КРАСНАЯ РОЩА

(общая информация)

на территории Юдиновского сельского поселения

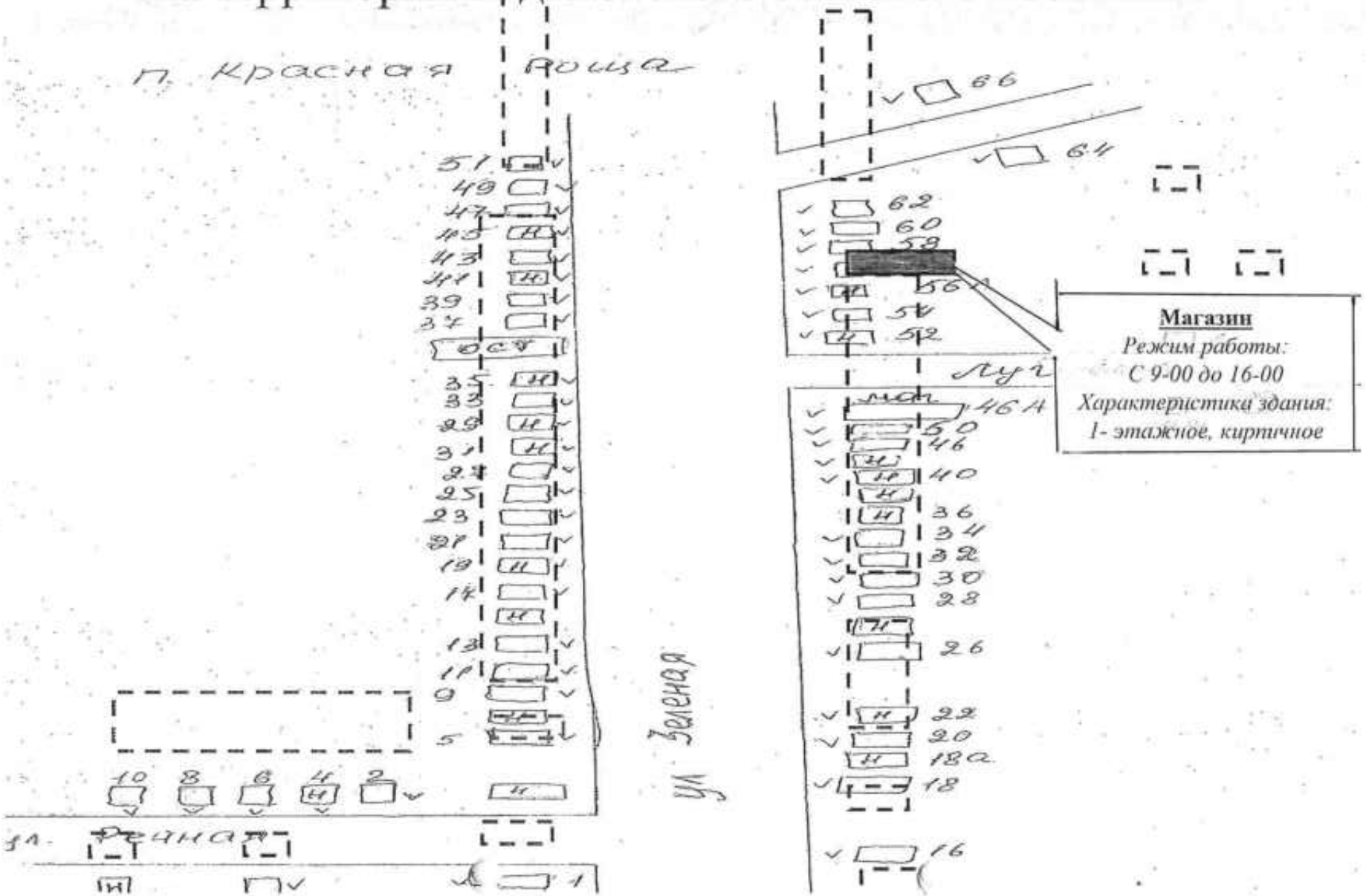

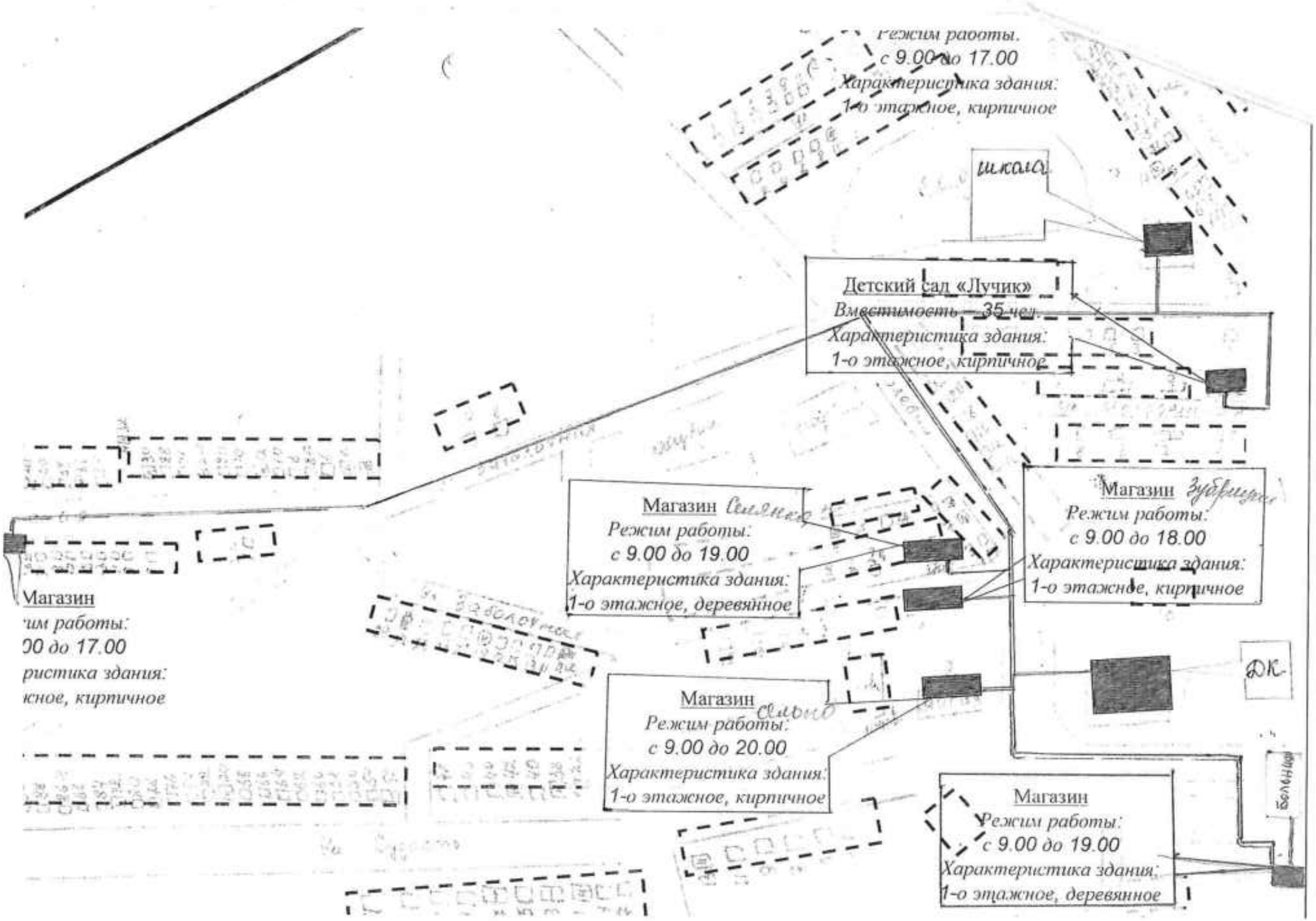
Режим работы:
с 9.00 до 17.00
Характеристика здания:
1-о этажное, кирпичное
школа
Детский сад «Лучик»
Вместимость – 35 чел.
Характеристика здания:
1-о этажное, кирпичное
Магазин
Режим работы:
с 9.00 до 19.00
Характеристика здания:
1-о этажное, деревянное
Магазин
Режим работы:
с 9.00 до 18.00
Характеристика здания:
1-о этажное, кирпичное
Магазин
Режим работы:
с 9.00 до 17.00
Характеристика здания:
кное, кирпичное
ДК
Магазин
Режим работы:
с 9.00 до 20.00
Характеристика здания:
1-о этажное, кирпичное
Магазин
Режим работы:
с 9.00 до 19.00
Характеристика здания:
1-о этажное, деревянное

с. Березовка

Общая характеристика населенного пункта:

- количество проживающего населения – 395 чел.
- количество домов – 198 (из них нежилых 25);
-социально – значимых объектов – 4;