

РОССИЙСКАЯ ФЕДЕРАЦИЯ
БРЯНСКАЯ ОБЛАСТЬ
РОГНЕДИНСКИЙ РАЙОННЫЙ СОВЕТ НАРОДНЫХ ДЕПУТАТОВ

РЕШЕНИЕ

от 22.11.2019 года № 6-41
п. Рогнедино

Об определении границ прилегающих к некоторым организациям и объектам территорий, на которых не допускается розничная продажа алкогольной продукции в Рогнединском районе

В целях реализации Федерального закона от 22.11.1995 г. № 171-ФЗ «О государственном регулировании производства и оборота этилового спирта, алкогольной и спиртосодержащей продукции и об ограничении потребления (распития) алкогольной продукции», в соответствии с Постановлением Правительства РФ от 27.12.2012 г. №1425 «Об определении органами государственной власти субъектов Российской Федерации мест массового скопления граждан и мест нахождения источников повышенной опасности, в которых не допускается розничная продажа алкогольной продукции, а также определении органами местного самоуправления границ прилегающих к некоторым организациям и объектам территорий, на которых не допускается розничная продажа алкогольной продукции» Рогнединского районный Совет народных депутатов решил:

1. Утвердить Перечень организаций и объектов муниципального образования «Рогнединский район», на прилегающих территориях к которым не допускается розничная продажа алкогольной продукции. (Приложение 1)

2. Определить границы прилегающих территорий к объектам, перечисленным в приложении 1 настоящего решения, на которых не допускается розничная продажа алкогольной продукции, на расстоянии 40 метров для медицинских организаций и объектов спорта, и на расстоянии 45 метров для детских и образовательных организаций согласно прилагаемых схем (Приложения 2-26)

3. Определить, что границы прилегающих территорий, на которых не допускается розничная продажа алкогольной продукции, определяются путем замера расстояния по пешеходной зоне (пешеходным дорожкам, тротуарам, переходам, проходам, мостам), примыкающей по всему периметру к вышеназванным объектам (их территориям)

- от входа для посетителей на обособленную территорию объекта до входа для посетителей предприятий, осуществляющих розничную продажу алкогольной продукции (при наличии обособленных территорий);

- от входа для посетителей в здания, строения, сооружения, в которых расположены объекты и организации, на территории которых запрещена розничная продажа алкогольной продукции, до входа для посетителей в стационарный торговый объект.

4. Решение Рогнединского районного Совета народных депутатов от 31.05.2013г. № 4-295 « Об определении границ прилегающих к некоторым организациям и объектам территорий, на которых не допускается розничная продажа алкогольной продукции в Рогнединском районе» признать утратившим силу.

5. Настоящее решение вступает в силу с момента официального опубликования.

6. Контроль за исполнением настоящего решения возложить на постоянную комиссию по бюджету, налогам и экономике (Артемов С.Е.).

Глава района

Р.М. Грибачев

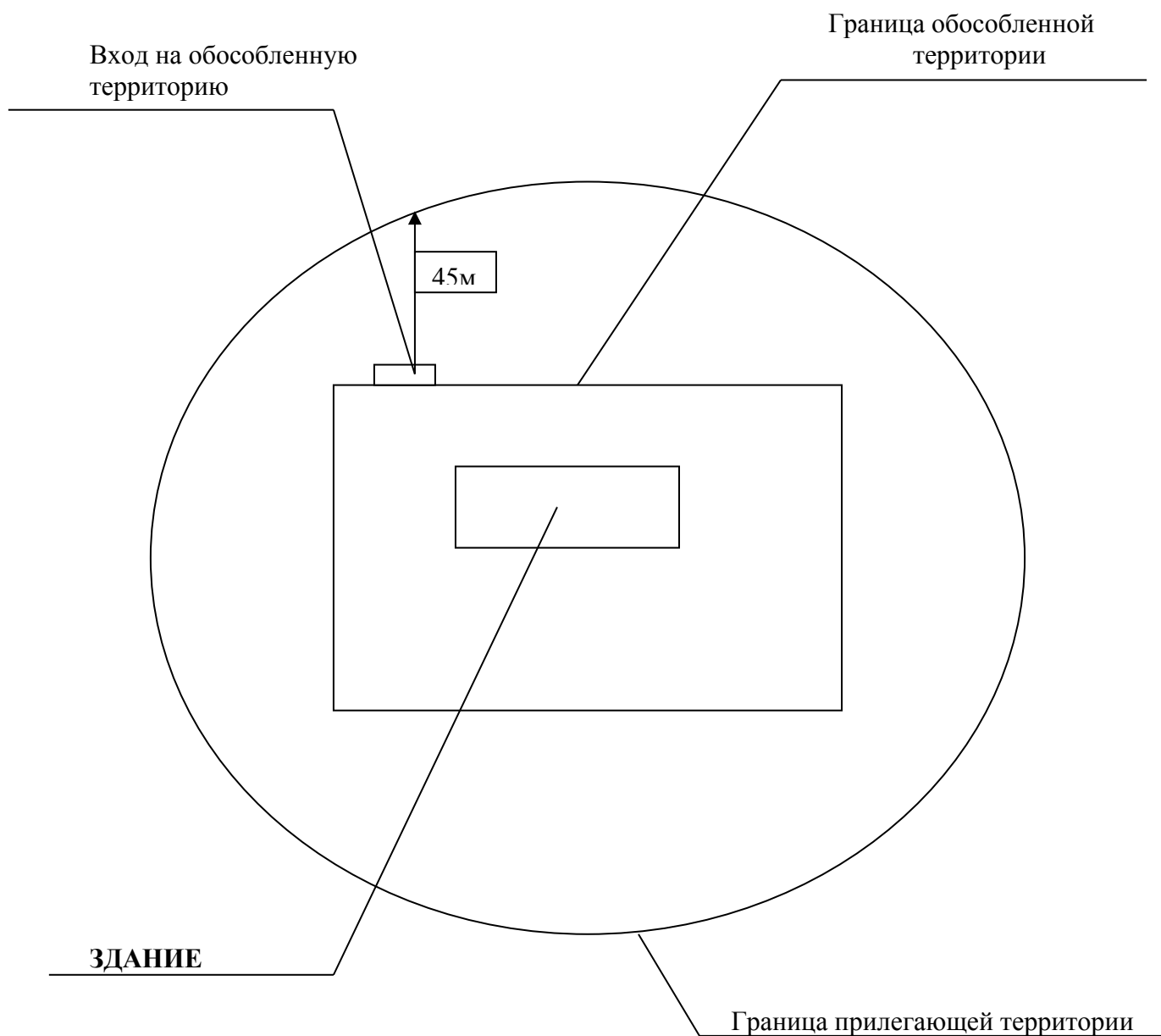
ПЕРЕЧЕНЬ

организаций и объектов, на прилегающих территориях которых не допускается розничная продажа алкогольной продукции с содержанием этилового спирта более 0,5 процентов объема готовой продукции

№ П/П	Наименование объекта	Местонахождение
1.	МБОУ «Рогнединская средняя общеобразовательная школа»	п.Рогнедино ул.Первомайская, д.1
2.	МБОУ «Вороновская средняя общеобразовательная школа»	с.Вороново ул.Школьная, д.1
3.	МБОУ «Гобикская средняя общеобразовательная школа»	п.Гобики ул.Школьная, д.3
4.	МБОУ «Пацынская средняя общеобразовательная школа»	с.Пацынь ул.Центральная, д.23
5.	МБОУ «Снопотская средняя общеобразовательная школа»	с.Снопот ул.Школьная, д.1
6.	МБОУ «Старохотмировская средняя общеобразовательная школа»	д.Старое Хотмирово ул.Школьная, д.1
7.	МБОУ «Тюнинская средняя общеобразовательная Школа им.Н.И.Рыленкова»	с.Тюнино ул.Школьная, д.13
8.	МБОУ «Шаровичская средняя общеобразовательная школа»	с.Шаровичи ул.Центральная, д.28
9.	МБДОУ Рогнединский детский сад «Солнышко»	п.Рогнедино пер.Первомайский 1-ый, д.2
10.	МБДОУ Гобикский детский сад	п.Гобики

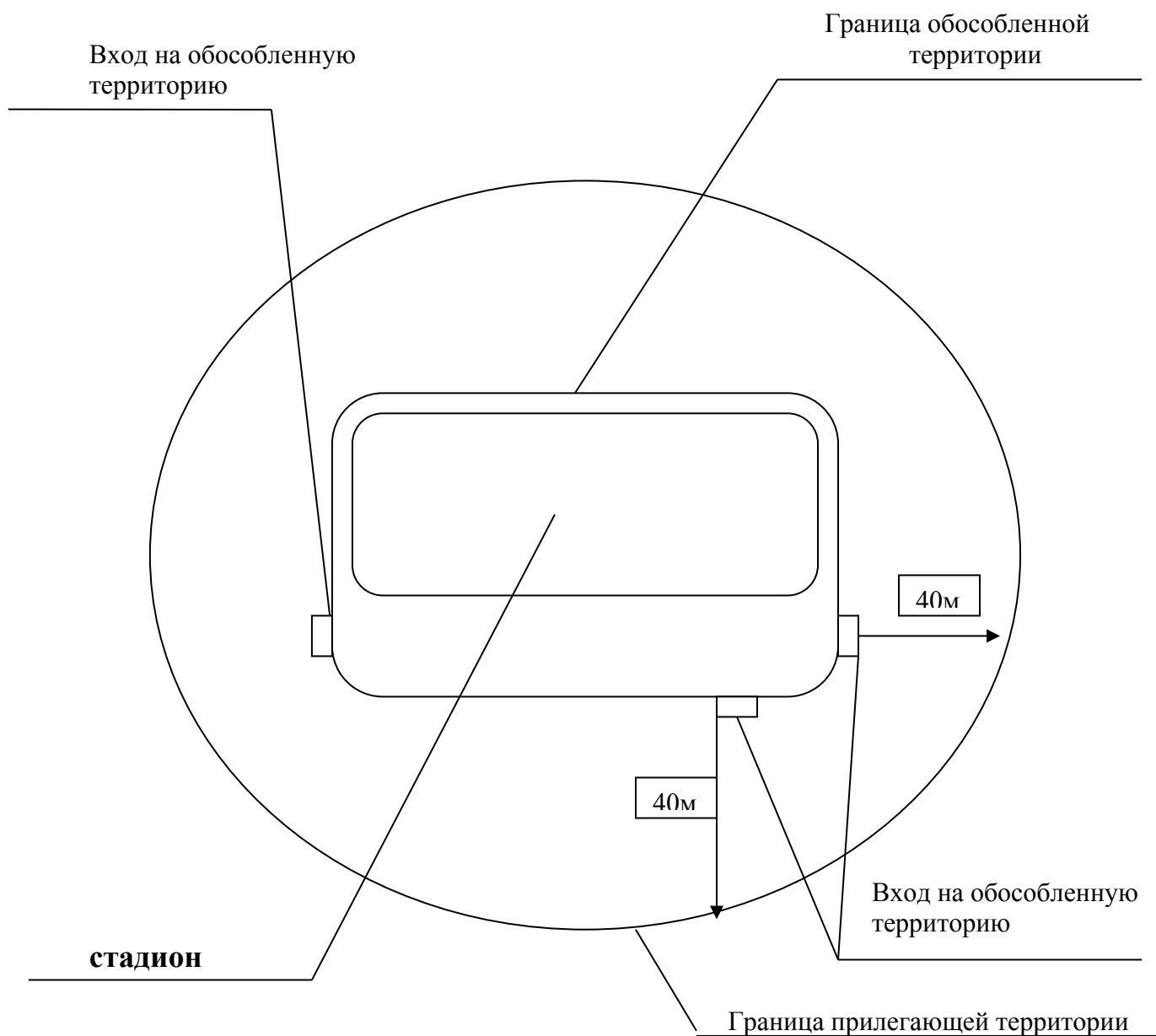
	«Колокольчик»	ул.Советская, д.7
11.	МБУ ДО «Рогнединский центр развития творчества детей и юношества»	п.Рогнедино ул.Ленина, д.37
12.	МБУ ДО «Рогнединская детская школа искусств»	п.Рогнедино ул.Ленина, д.23
13.	МБУ ДО «Рогнединская детско-юношеская спортивная школа»	п.Рогнедино ул.Ленина, д.40
14.	Стадион п.Рогнедино	п.Рогнедино ул.Первомайская, около д.1
15.	Вороновский ФАП	с.Вороново ул.им.Старостина, д.5
16.	Лутовиновский ФАП	с.Лутовиновка ул.Набережная, д.32
17.	Гобикский ФАП	п.Гобики ул.Советская, д.3а
18.	Осовикский ФАП	с.Осовик ул.Школьная, д.15
19.	Пацынский ФАП	д.Пацынь ул.Молодежная, д.11
20.	Снопотской ФАП	с.Снопот ул.Мирная, д.3
21.	Старохотмировский ФАП	д.Старое Хотмирово ул.Сельская, д.5
22.	Хариновский ФАП	с.Хариново ул.Прямая, д.18
23.	Тюнинский ФАП	с.Тюнино ул.Школьная, д.21а
24.	Шаровичский ФАП	д.Шаровичи пер.Лесной, д.4
25.	ГБУЗ Жуковская МБ Рогнединская участковая больница	п.Рогнедино ул.Первомайская, д.10

Схема границ прилегающих территорий для МБДОУ Рогнединский детский сад «Солнышко»



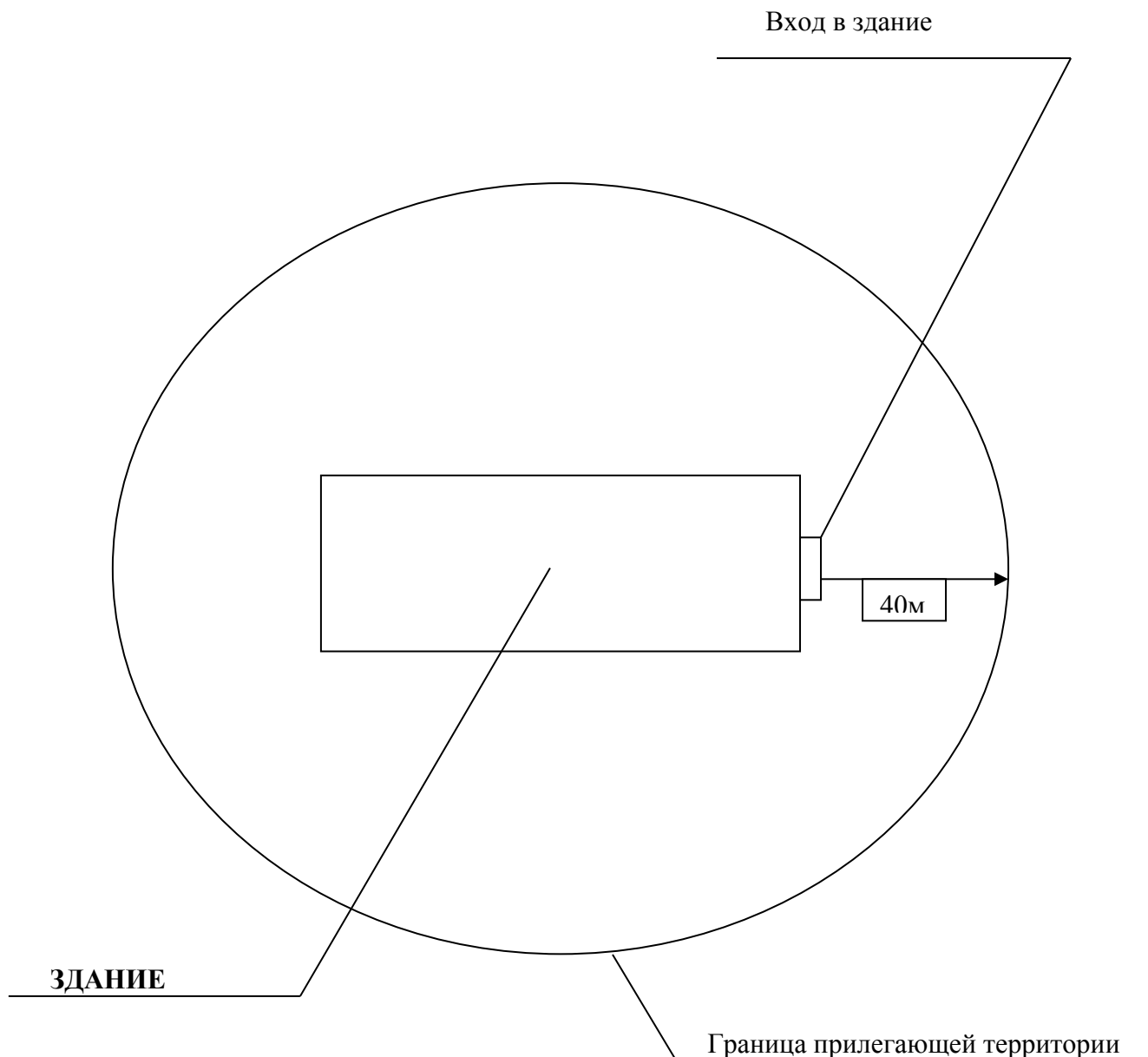
Здание МБДОУ Рогнединский детский сад «Солнышко»
п.Рогнедино, пер.Первомайский 1-ый, д.2

Схема границ прилегающих территорий для Стадиона в п. Рогнедино



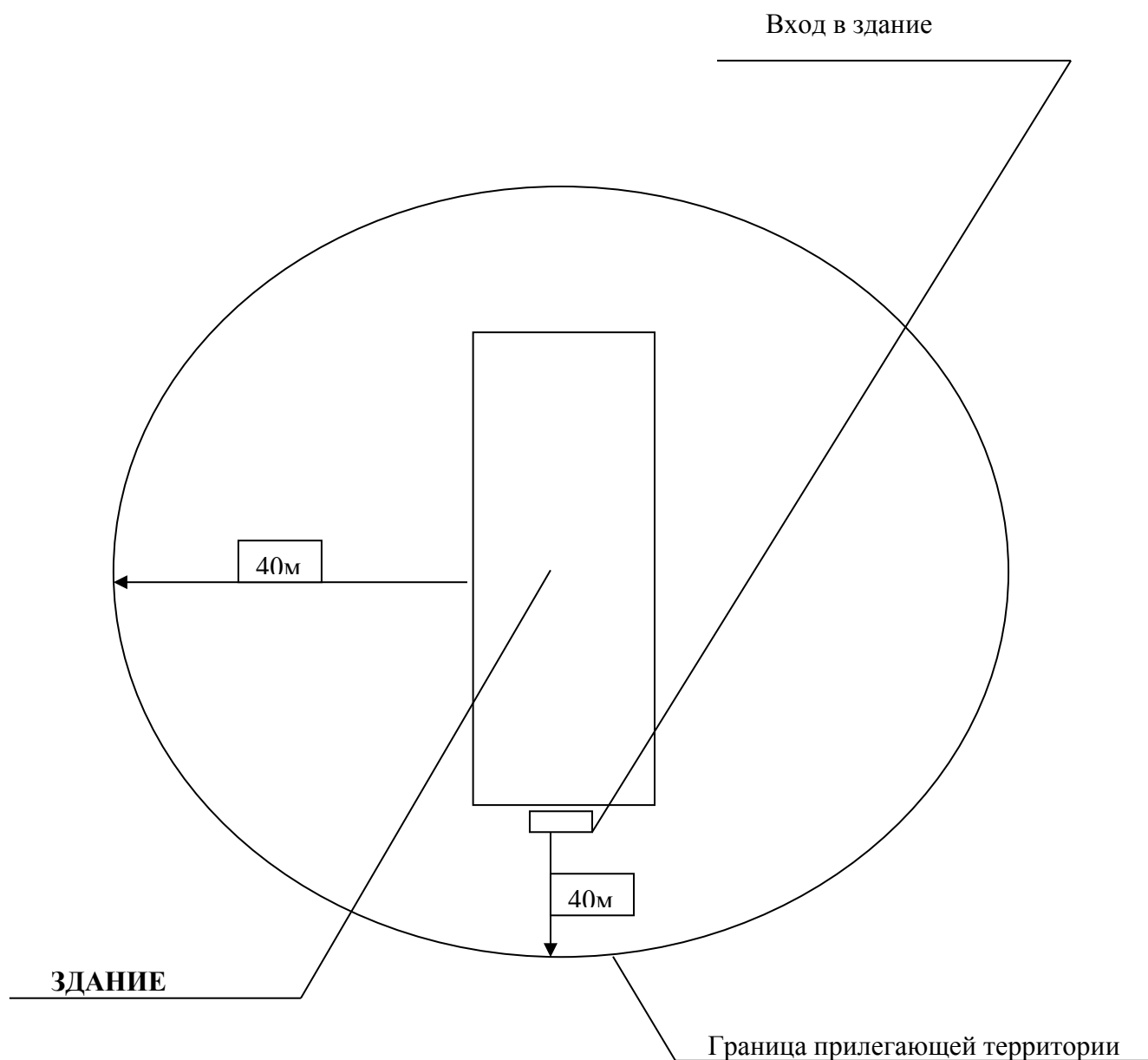
Стадион
п. Рогнедино, ул.Первомайская, около д.1

Схема границ прилегающих территорий для Тюнинского ФАП



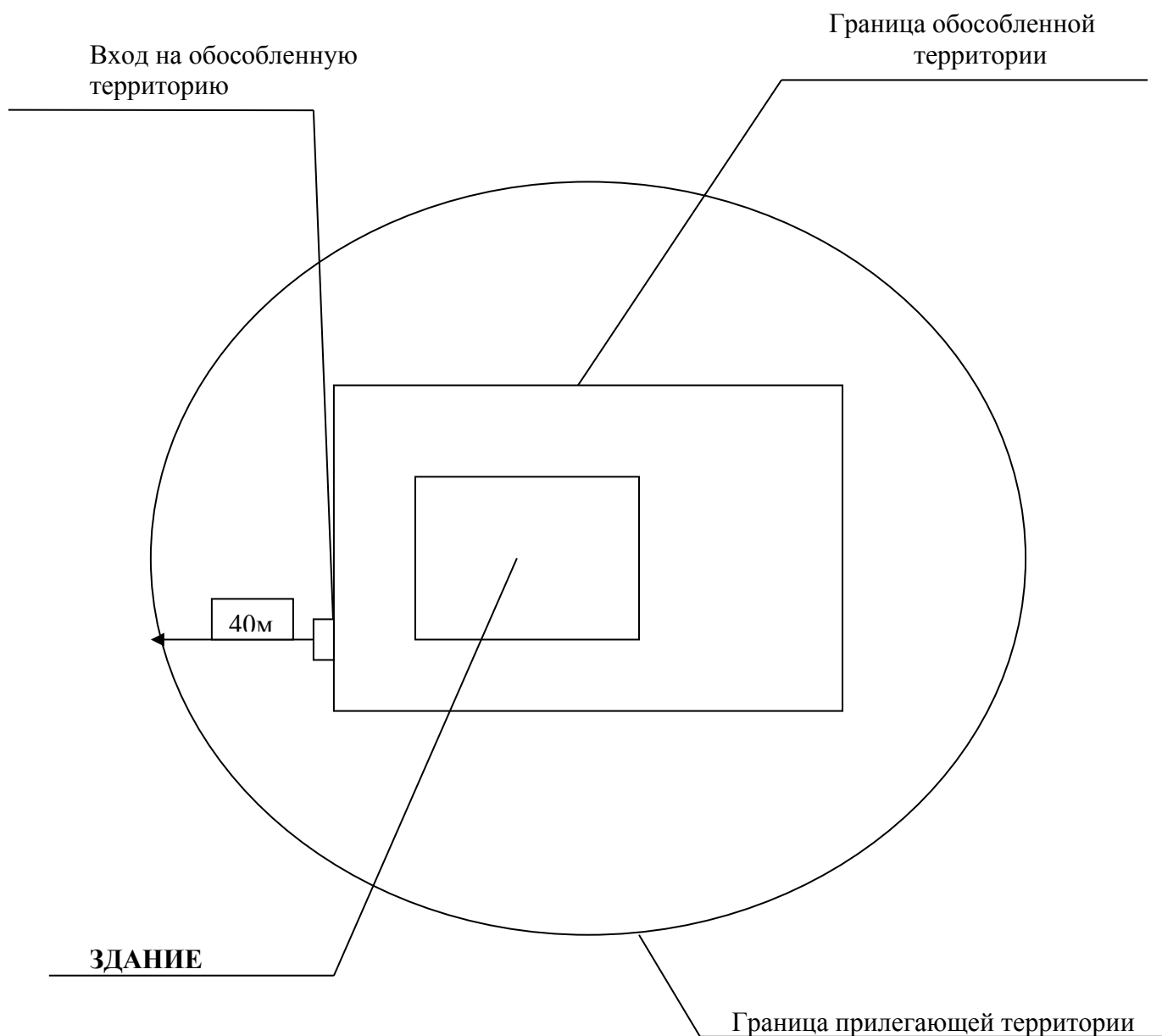
Здание Тюнинский ФАП
с.Тюнино, ул.Школьная, д.21а

Схема границ прилегающих территорий для Гобикского ФАП



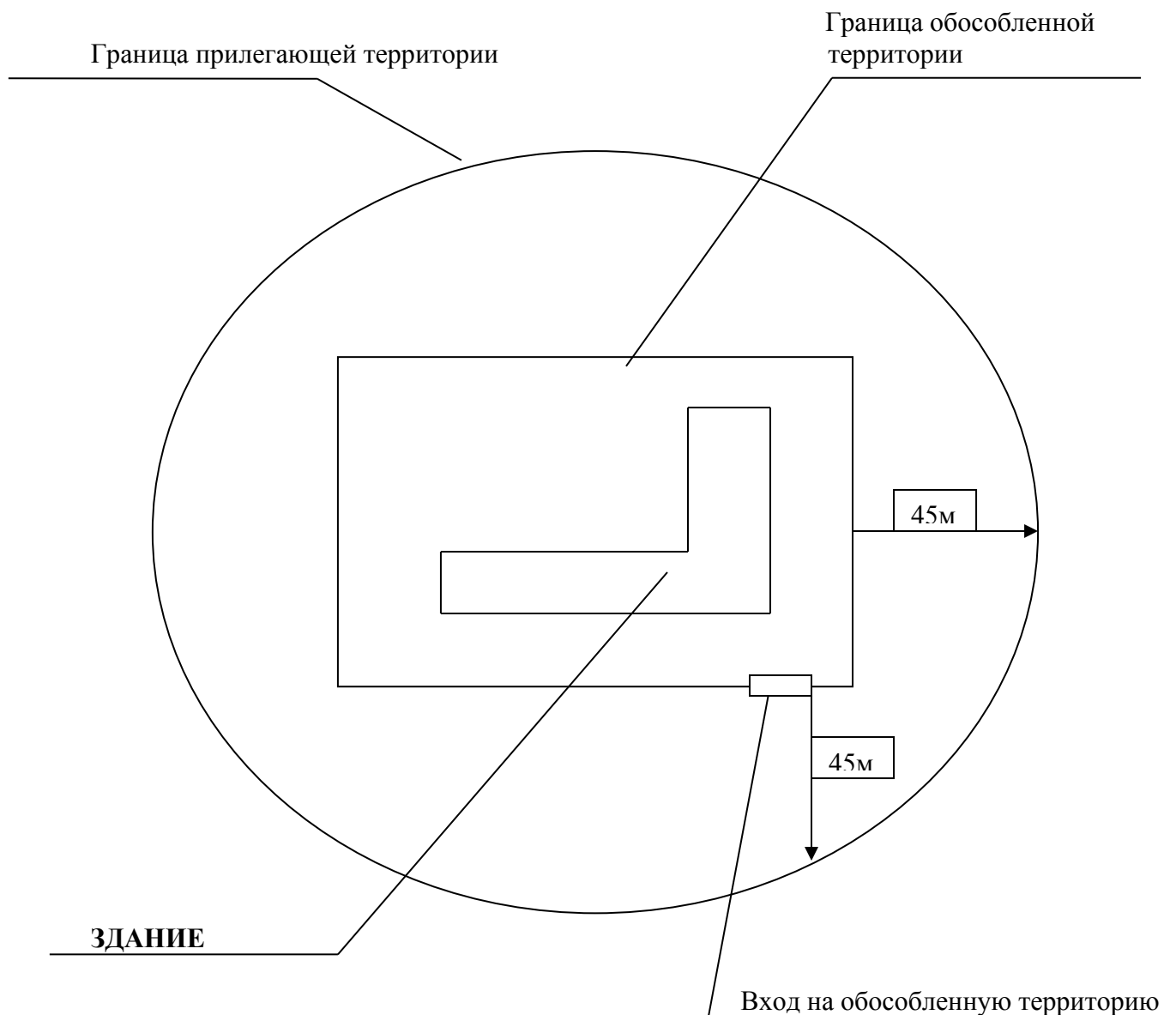
Здание Гобикский ФАП
п.Гобики, ул.Советская, д.3а

Схема границ прилегающих территорий для Осовикского ФАП



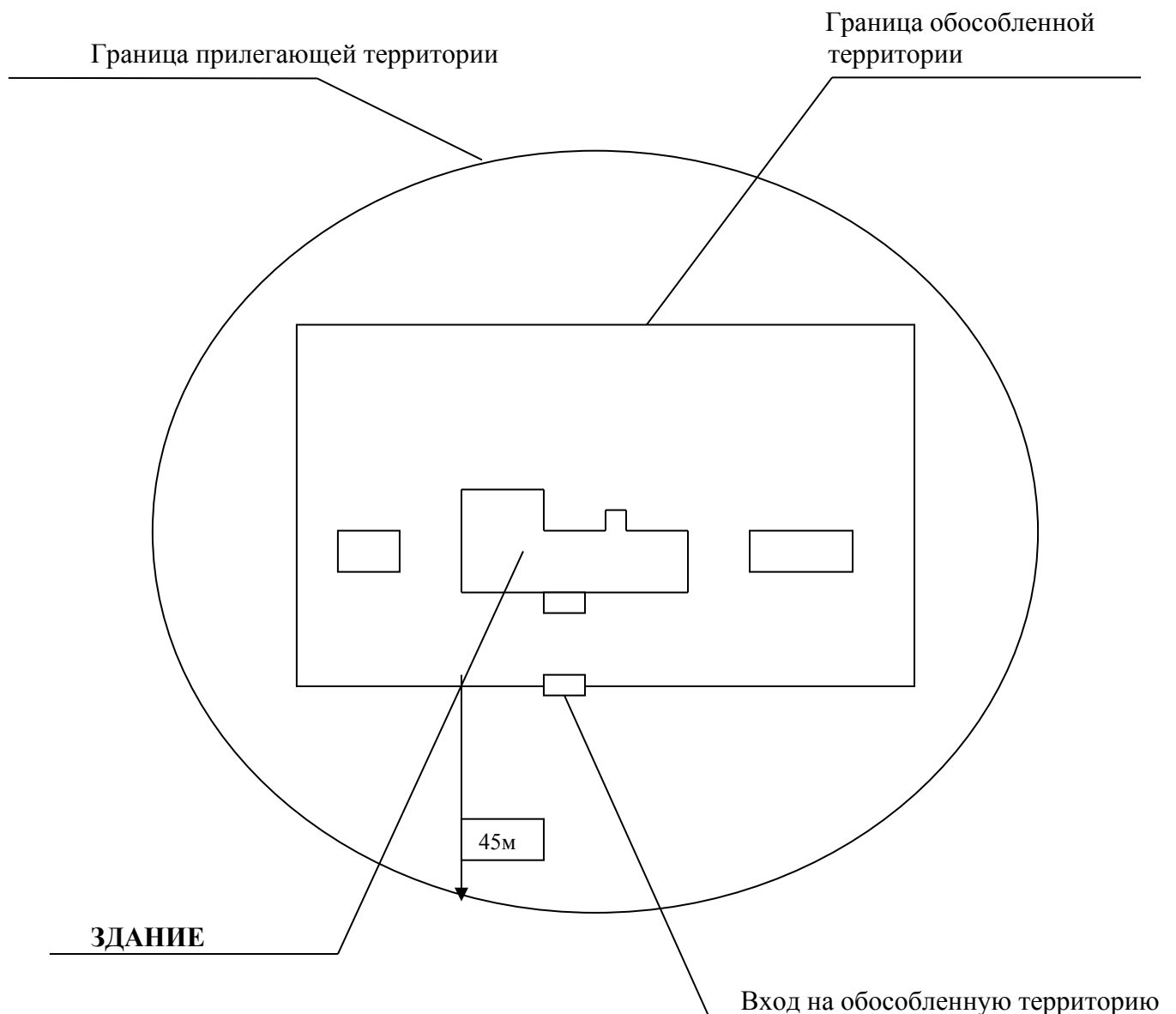
Здание Осовикский ФАП
с.Осовик, ул.Школьная, д.15

**Схема границ прилегающих территорий для
МБОУ «Шаровичская средняя
общеобразовательная школа»**



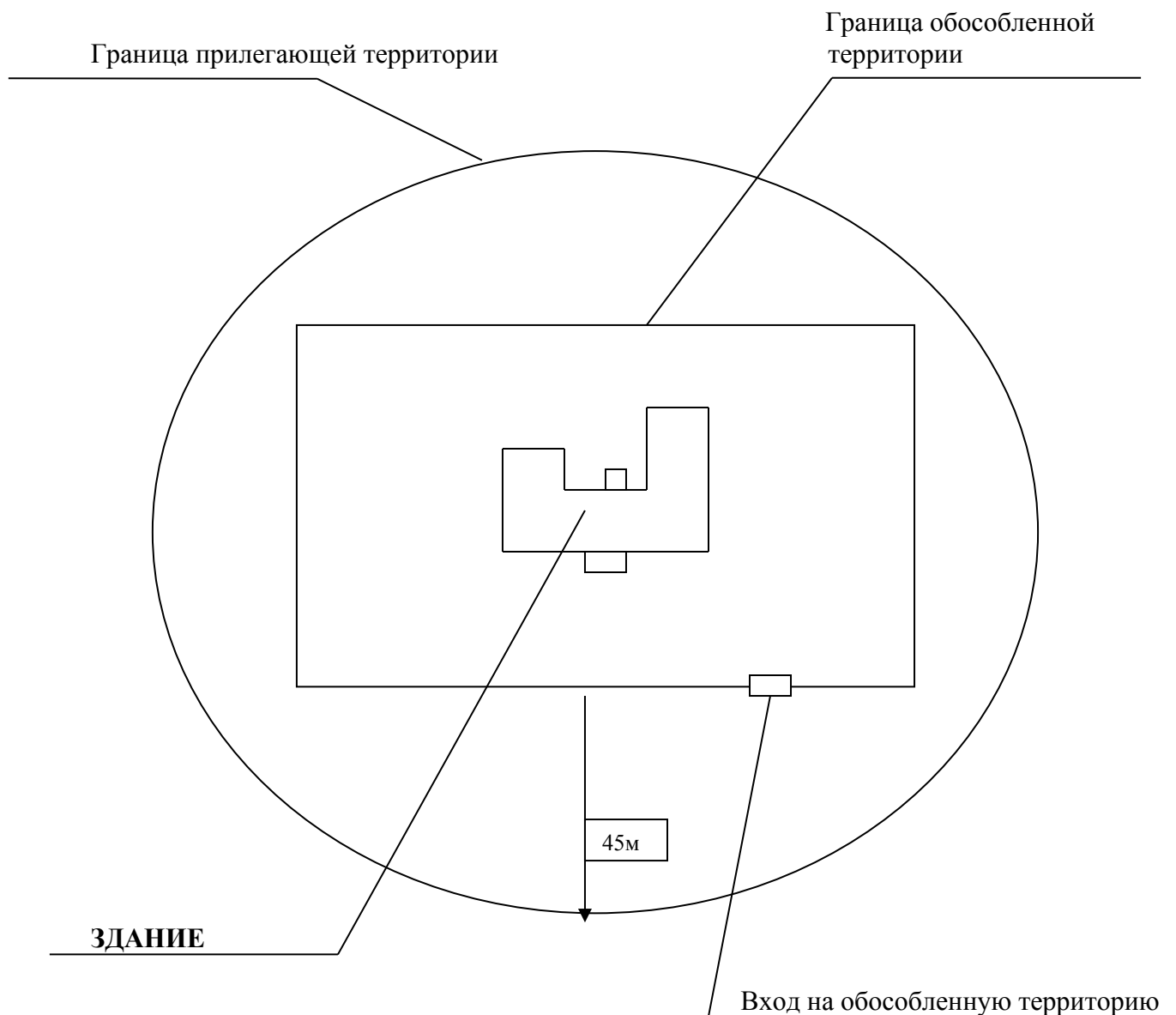
**Здание МБОУ «Шаровичская средняя
общеобразовательная школа»
с.Шаровичи, ул.Центральная, д.28**

**Схема границ прилегающих территорий для
МБОУ «Тюнинская средняя общеобразовательная
школа им. Н.И. Рыленкова»**



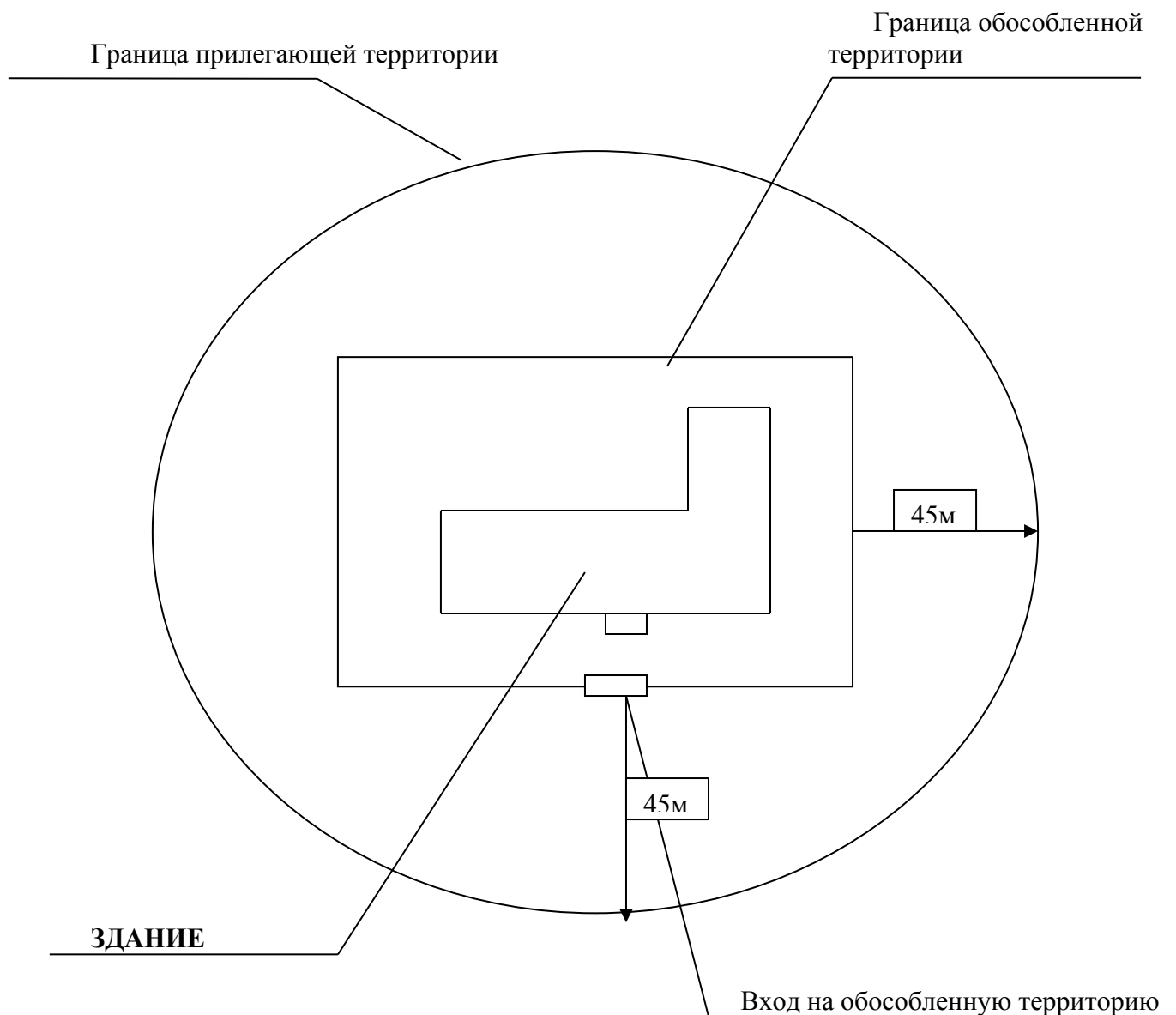
Здание МБОУ «Тюнинская средняя общеобразовательная
школа им. Н.И. Рыленкова»
с. Тюнино, ул. Школьная, д. 13

**Схема границ прилегающих территорий для
МБОУ «Старохотмировская средняя общеобразовательная
школа»**



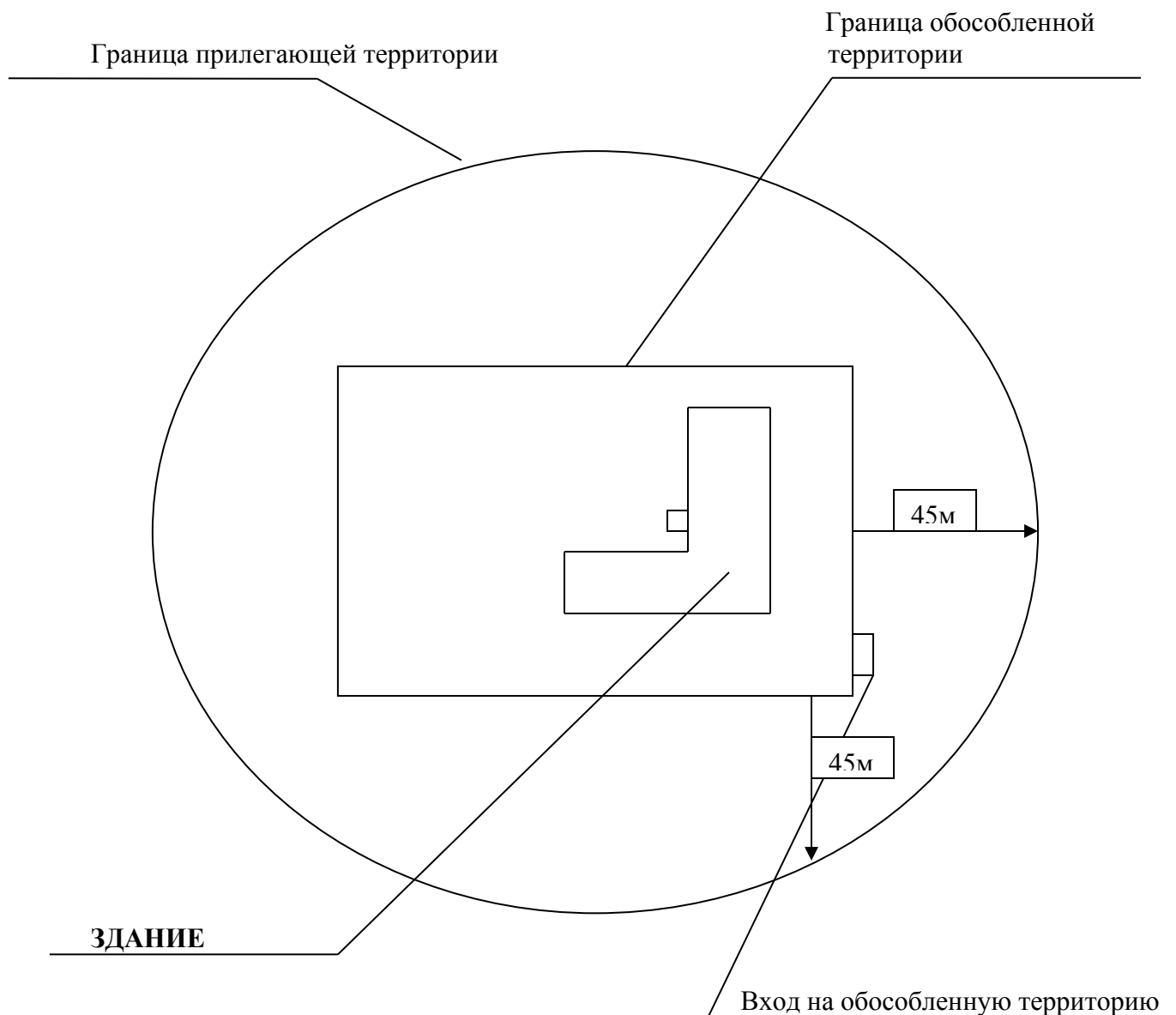
Здание МБОУ «Старохотмировская средняя общеобразовательная
школа»
д.Старое Хотмирово, ул.Школьная, д.1

**Схема границ прилегающих территорий для
МБОУ «Вороновская средняя
общеобразовательная школа»**



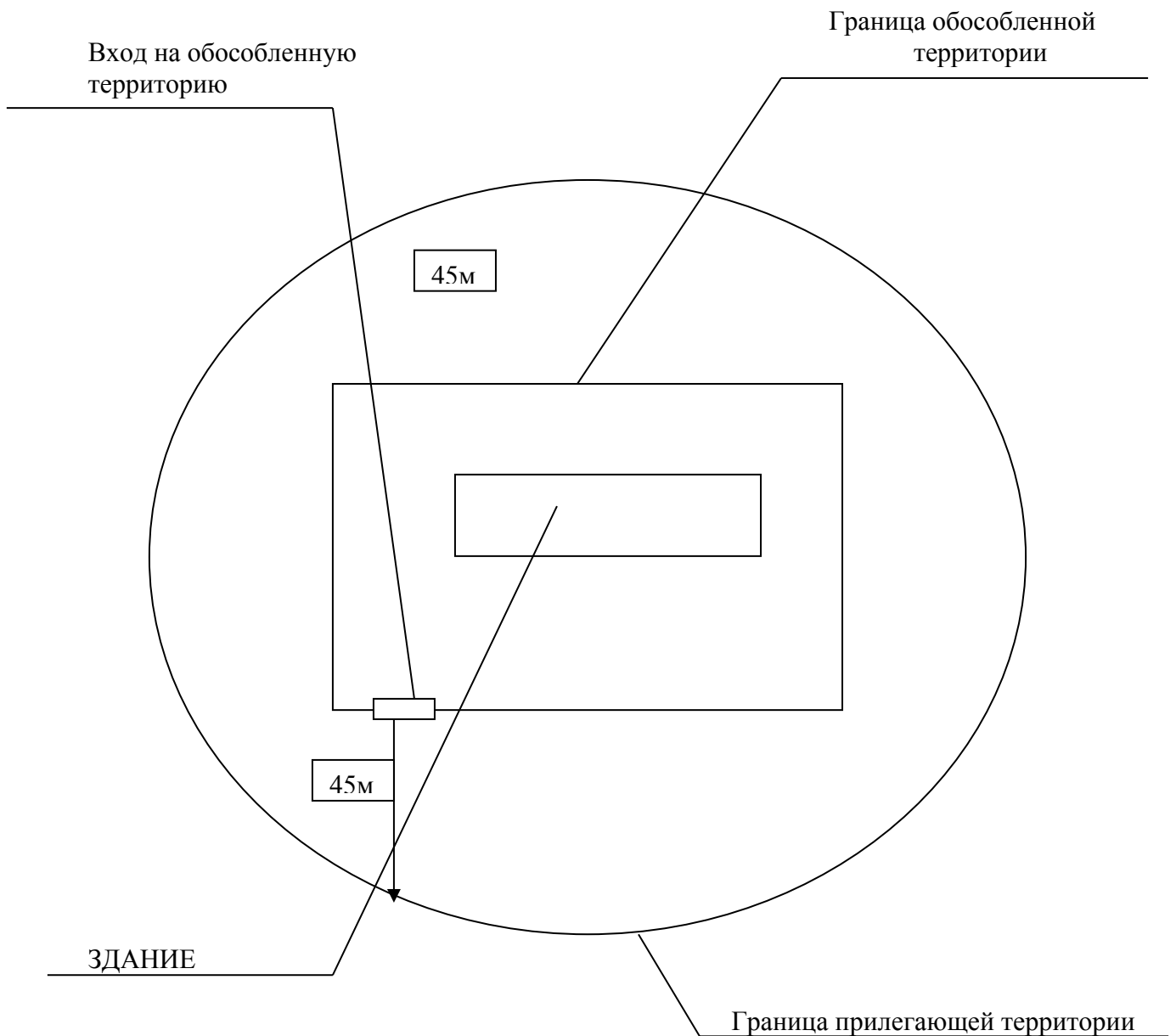
Здание МБОУ «Вороновская средняя
общеобразовательная школа»
с.Вороново, ул.Школьная, д. 1

**Схема границ прилегающих территорий для
МБОУ «Пацынская средняя
общеобразовательная школа»**



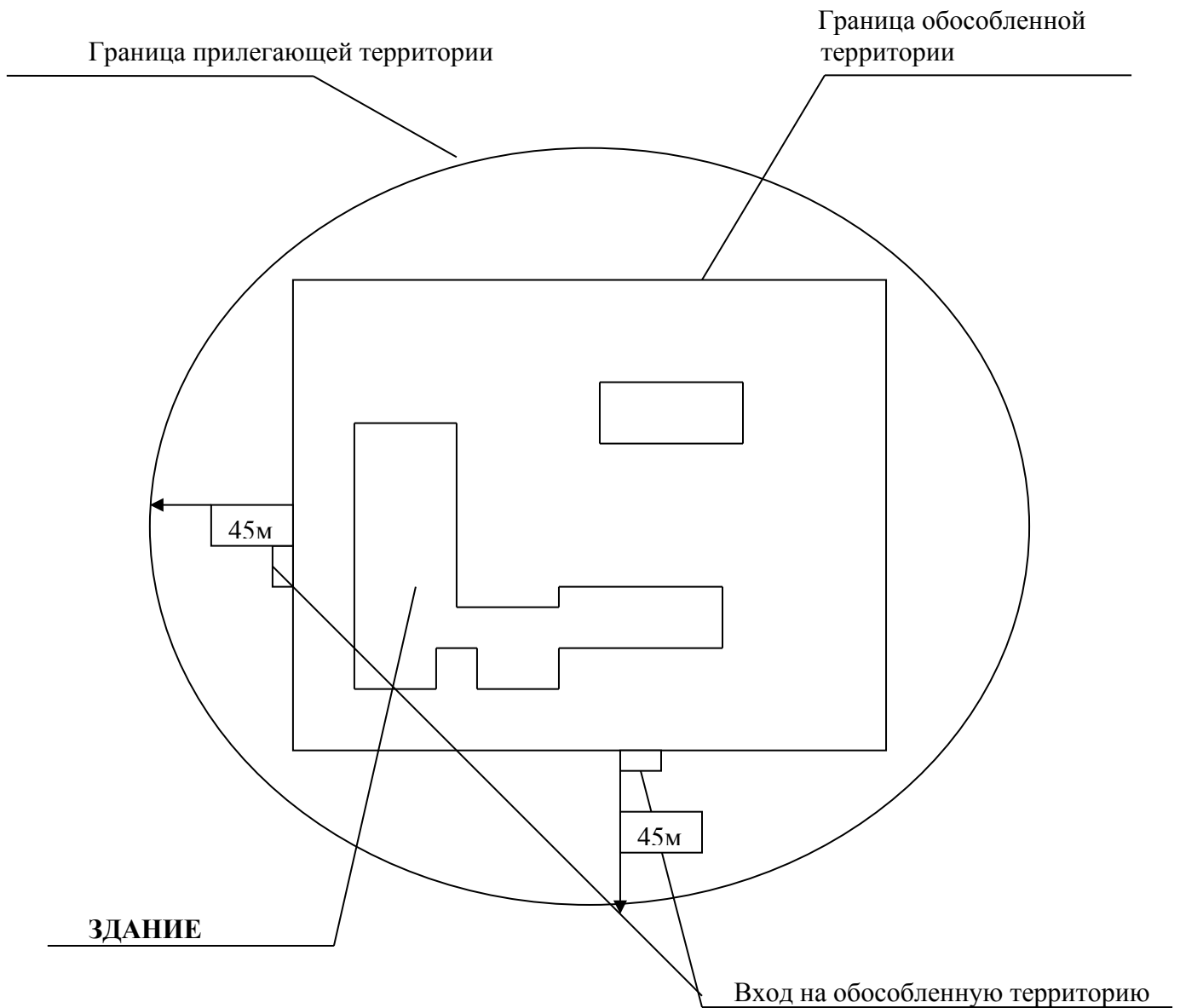
Здание МБОУ «Пацынская средняя общеобразовательная школа»
с.Пацынь, ул.Центральная, д.23

Схема границ прилегающих территорий для МБДОУ Гобикский детский сад «Колокольчик»



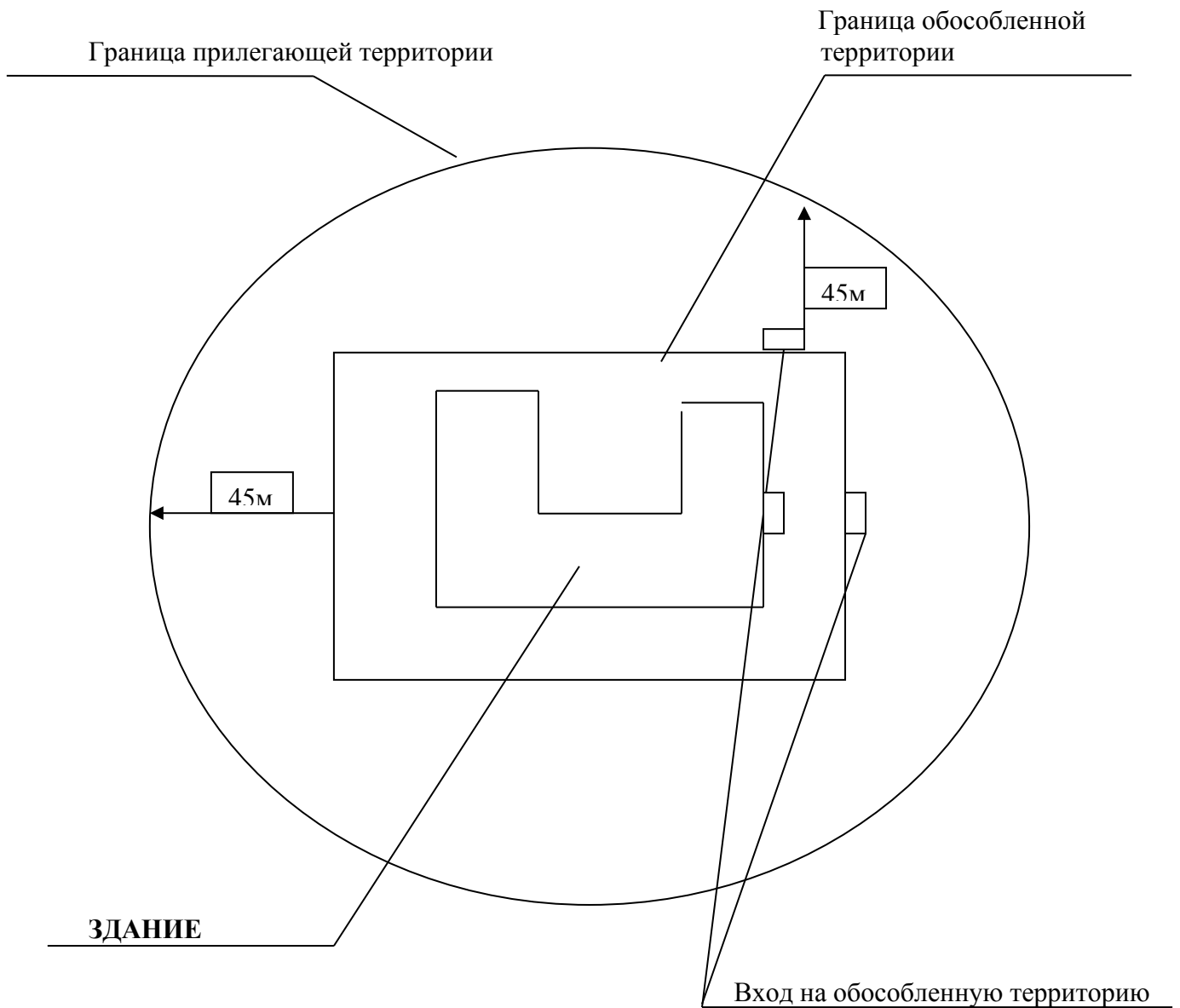
Здание МБДОУ Гобикский детский сад «Колокольчик»
п.Гобики,ул.Советская,д.7

**Схема границ прилегающих территорий для
МБОУ «Рогнединская средняя
общеобразовательная школа»**



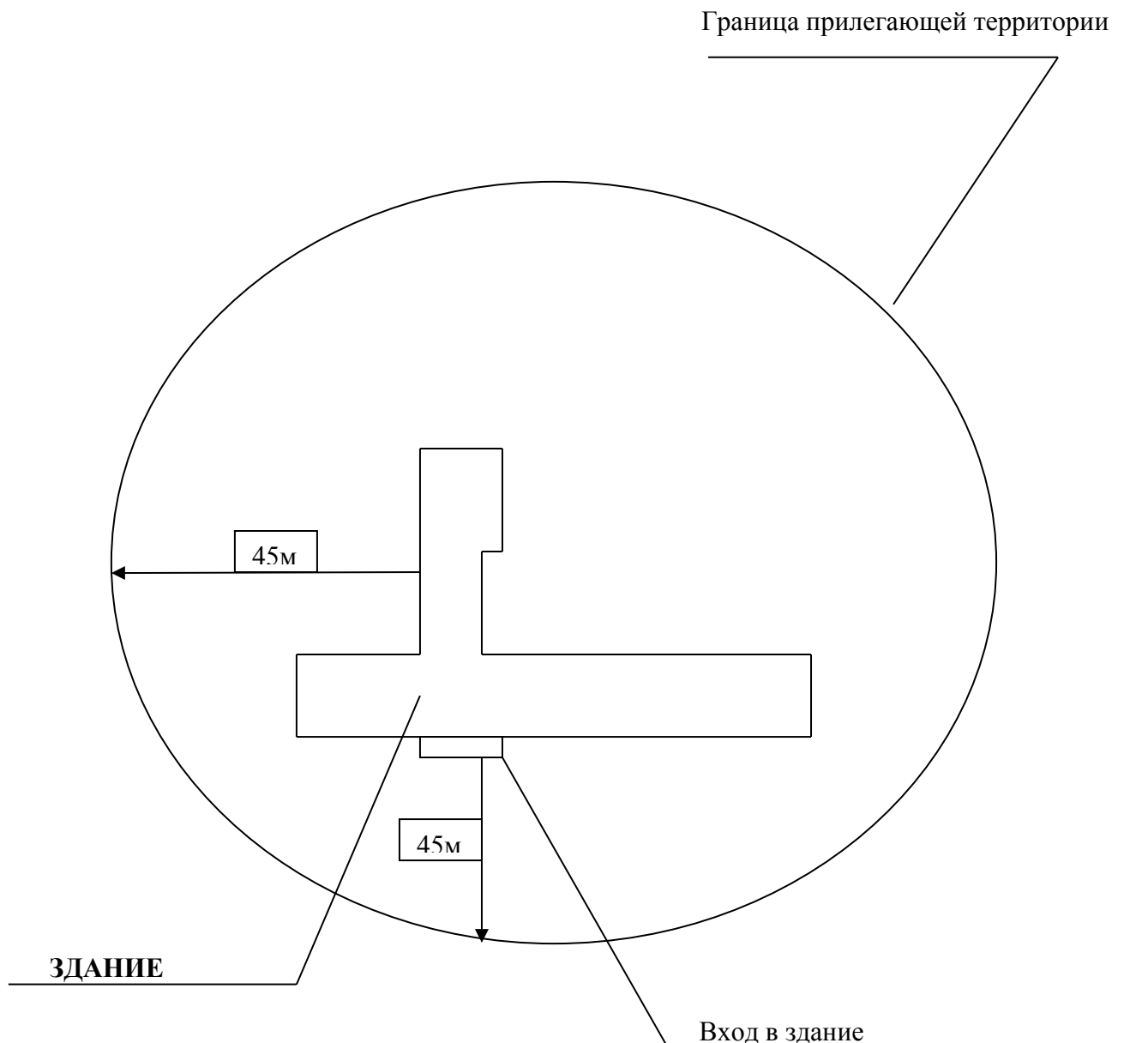
Здание МБОУ «Рогнединская средняя
общеобразовательная школа»,
п.Рогнедино, ул.Первомайская, д.1

**Схема границ прилегающих территорий для
МБОУ «Гобикская средняя
общеобразовательная школа»**



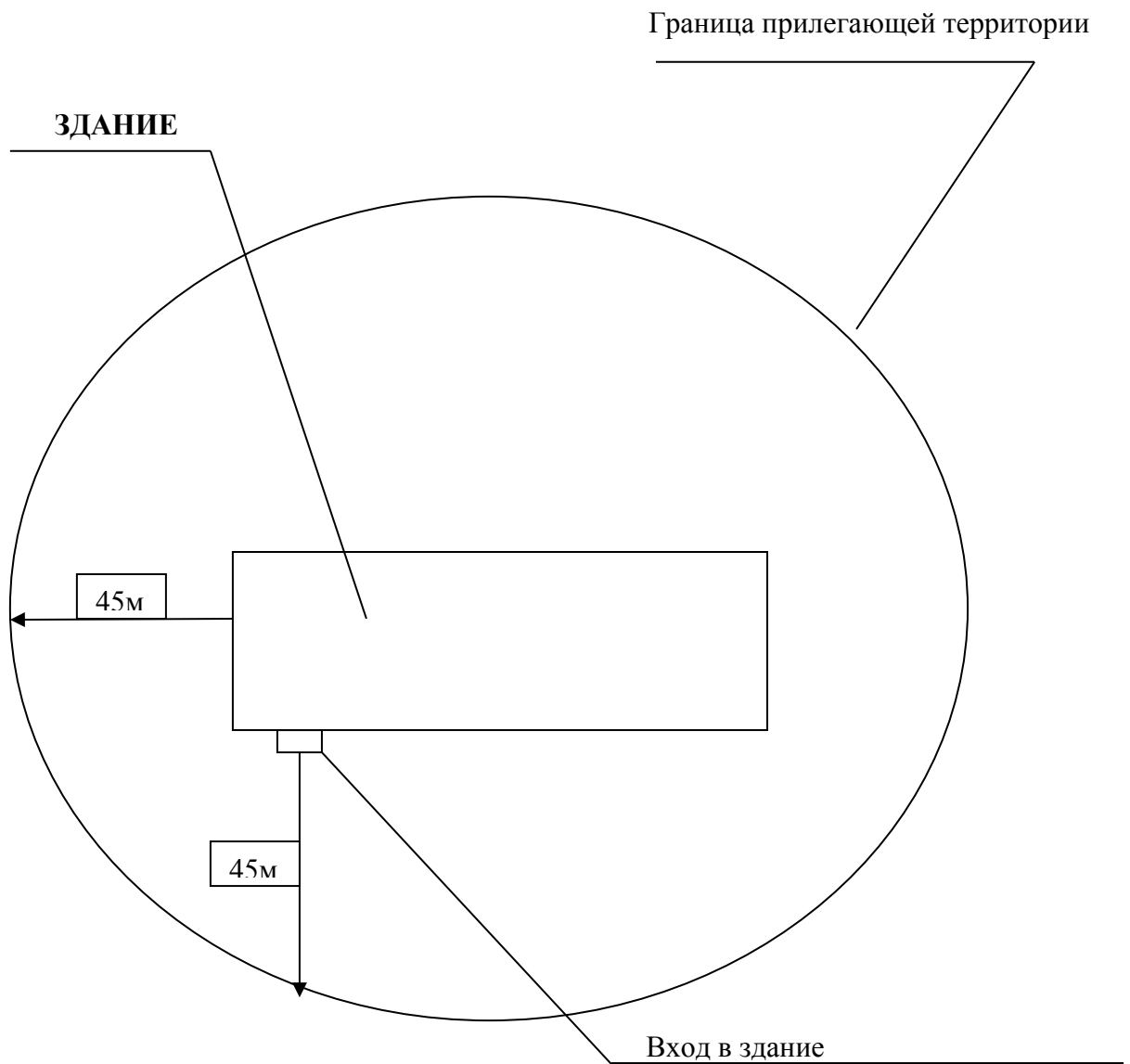
Здание МБОУ «Гобикская средняя
общеобразовательная школа»,
п.Гобики, ул.Школьная, д.3

**Схема границ прилегающих территорий для
МБОУ «Снопотская средняя
общеобразовательная школа»**



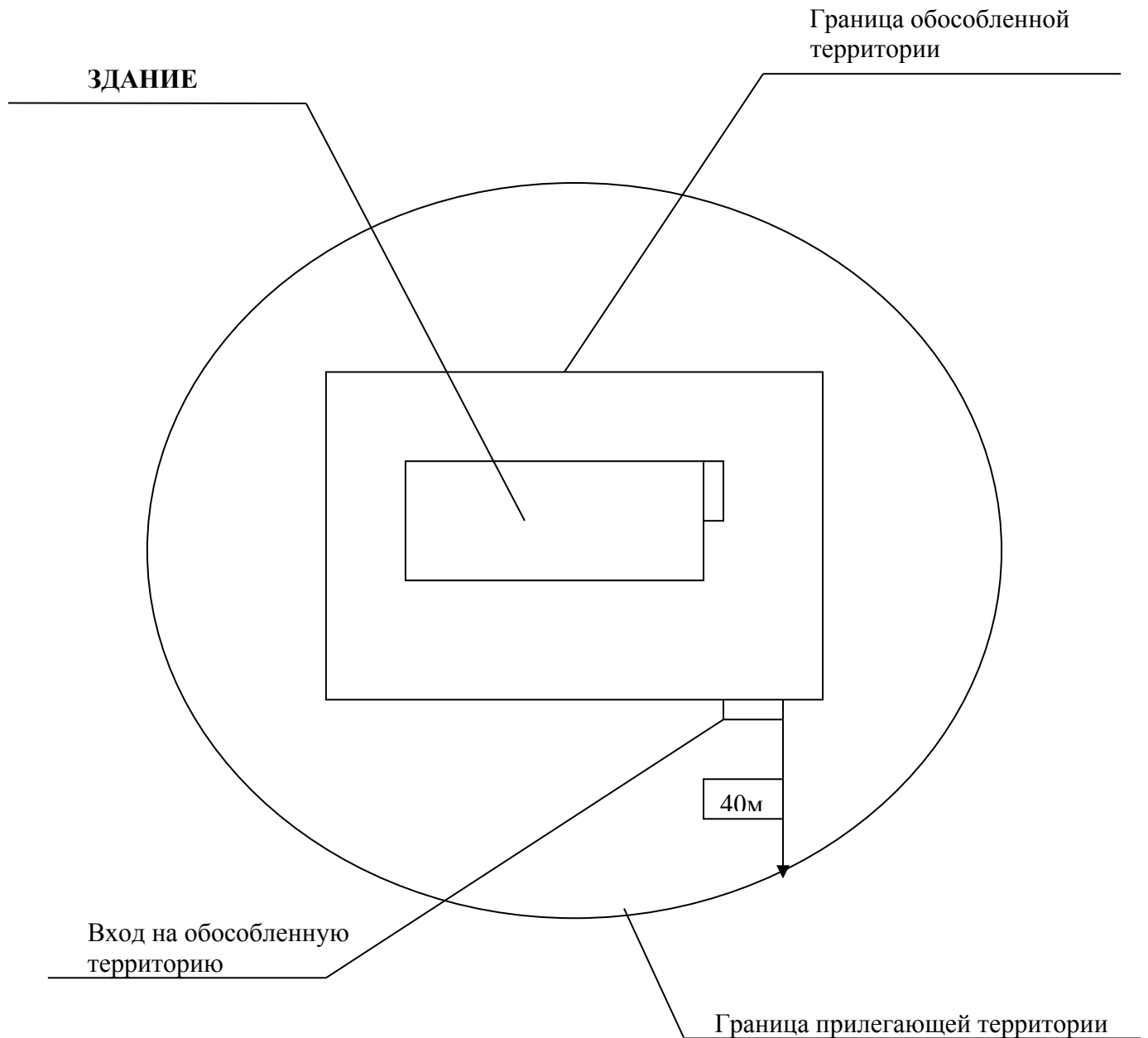
Здание МБОУ «Снопотская средняя
общеобразовательная школа»,
с.Снопот, ул.Школьная,д.1

**Схема границ прилегающих территорий для
МБУ ДО «Рогнединский центр
развития творчества детей и юношества»**



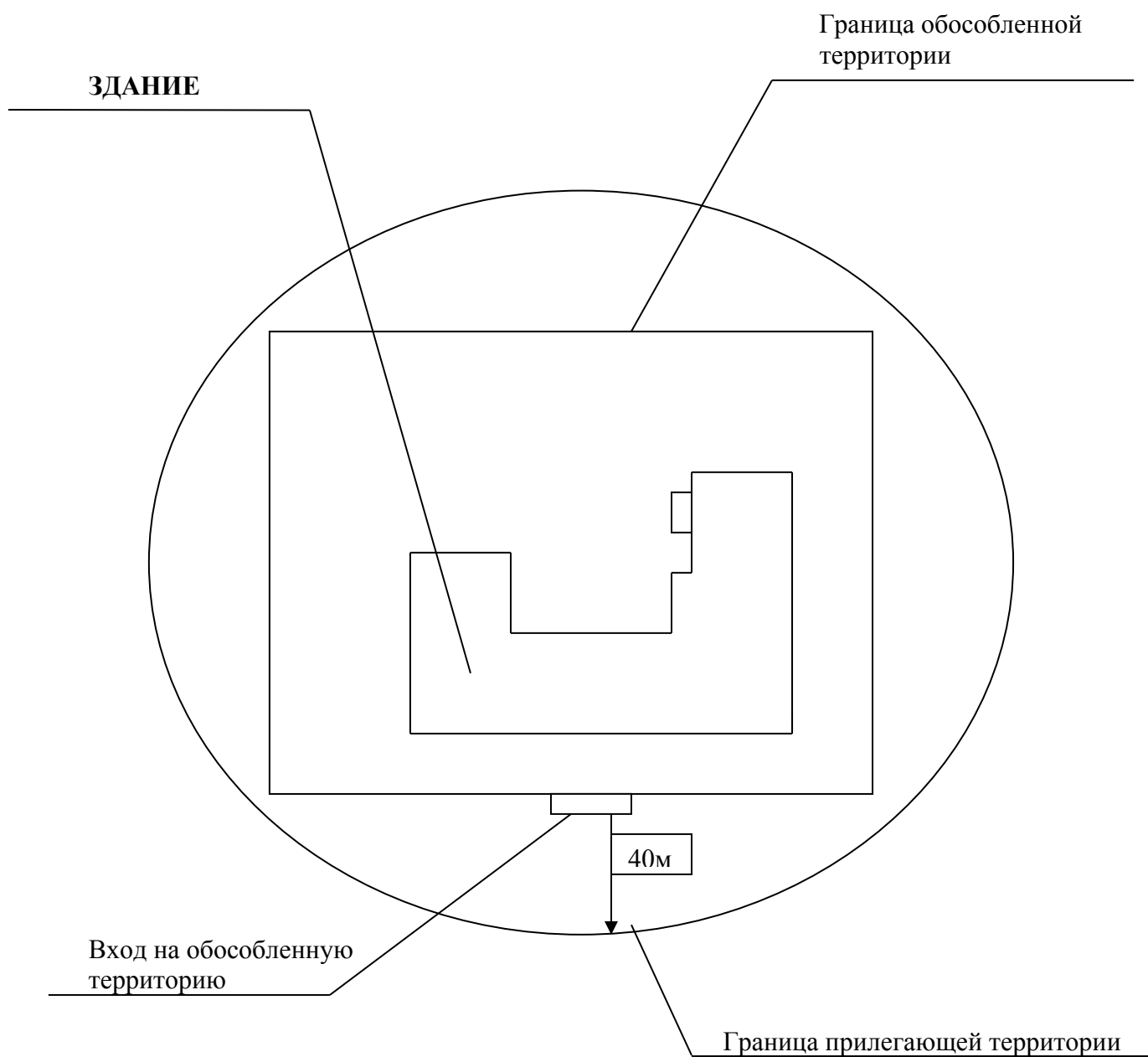
Здание МБУ ДО «Рогнединский центр
развития творчества детей и юношества»,
п.Рогнедино, ул.Ленина,д.37

Схема границ прилегающих территорий для Вороновского ФАП



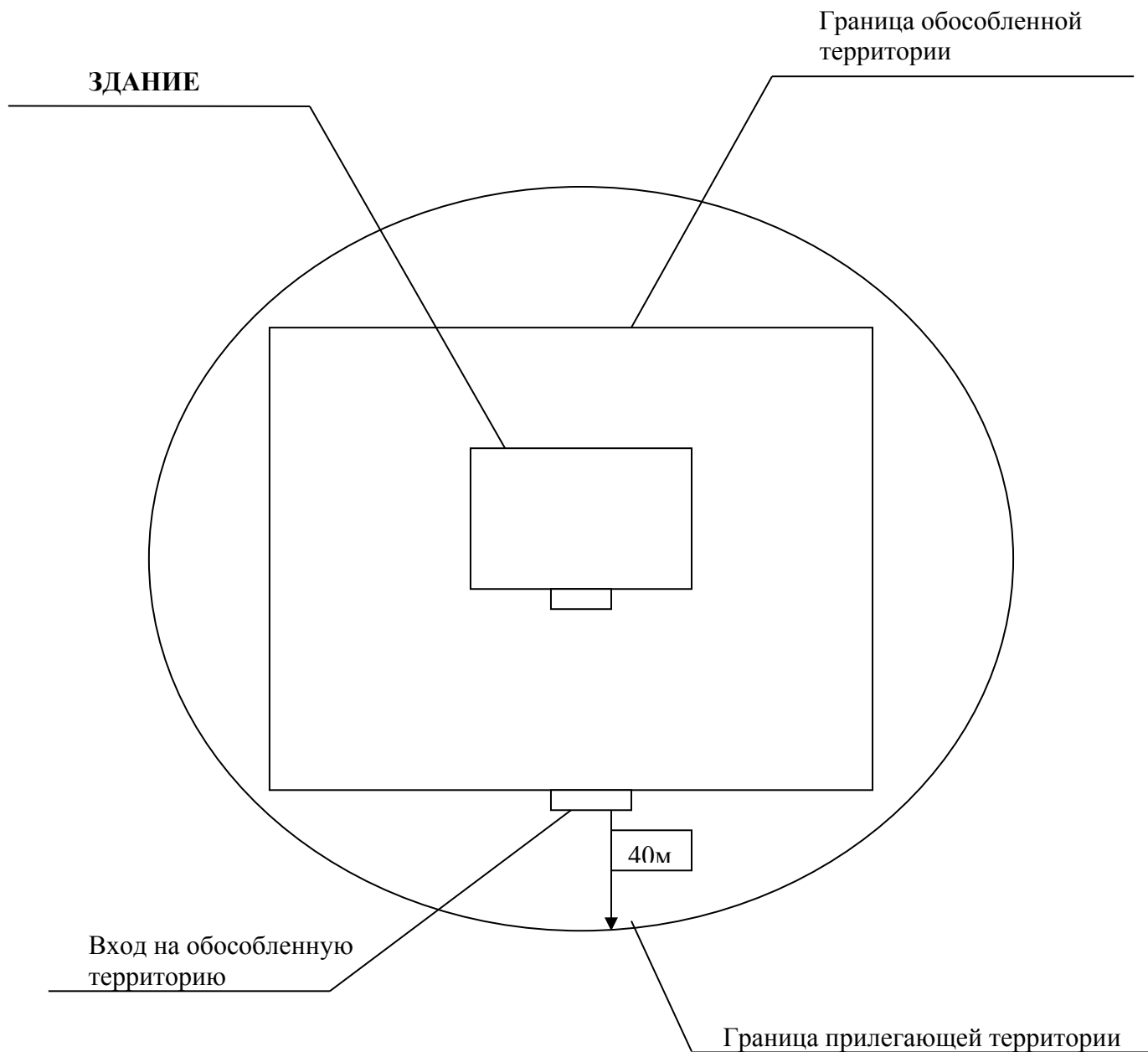
Здание Вороновский ФАП,
с.Вороново, ул.им.Старостина, д.5

Схема границ прилегающих территорий для Лутовиновского ФАП



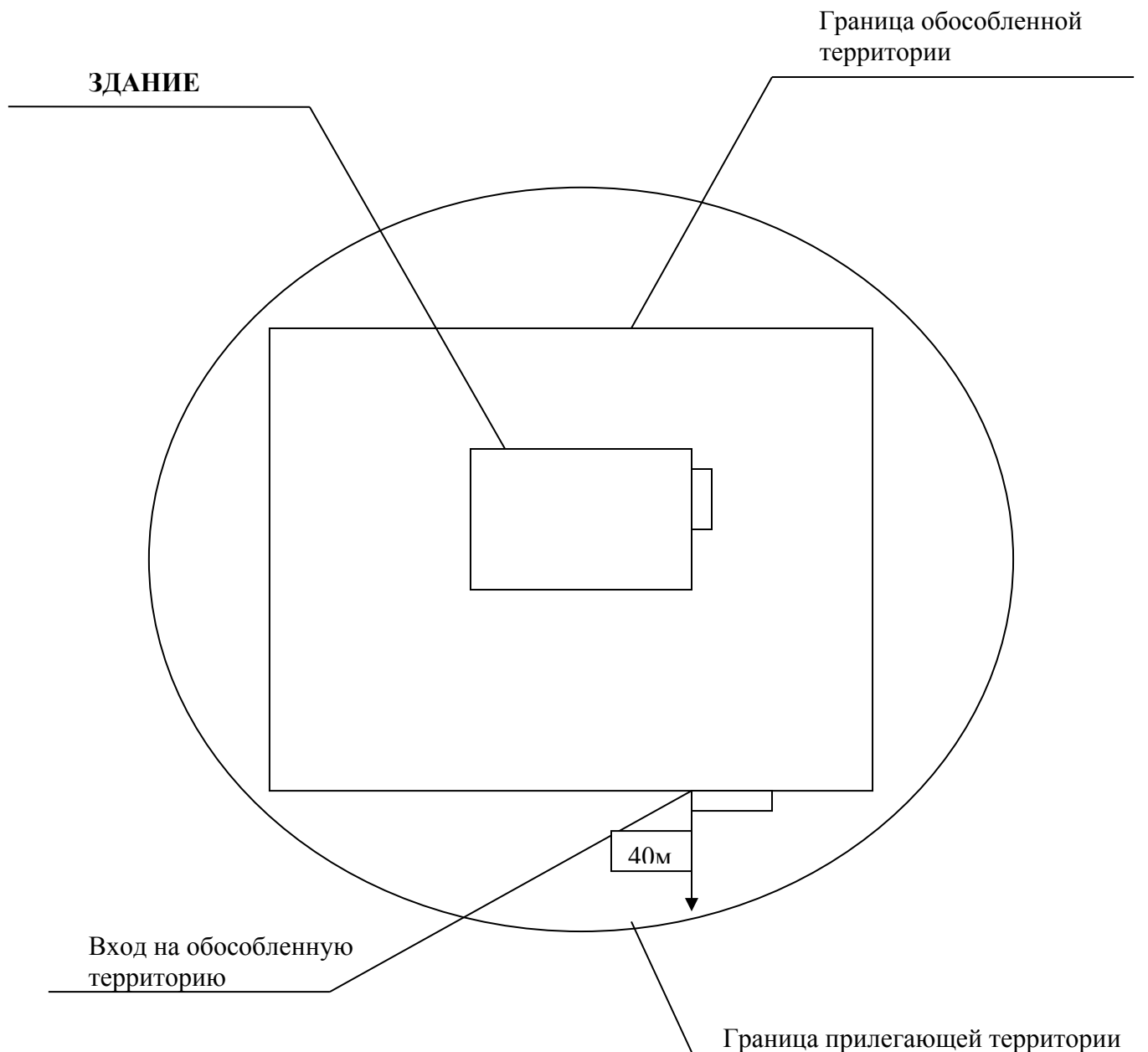
Здание Лутовиновский ФАП,
с.Лутовиновка, ул.Набережная, д.32

Схема границ прилегающих территорий для Пацынского ФАП



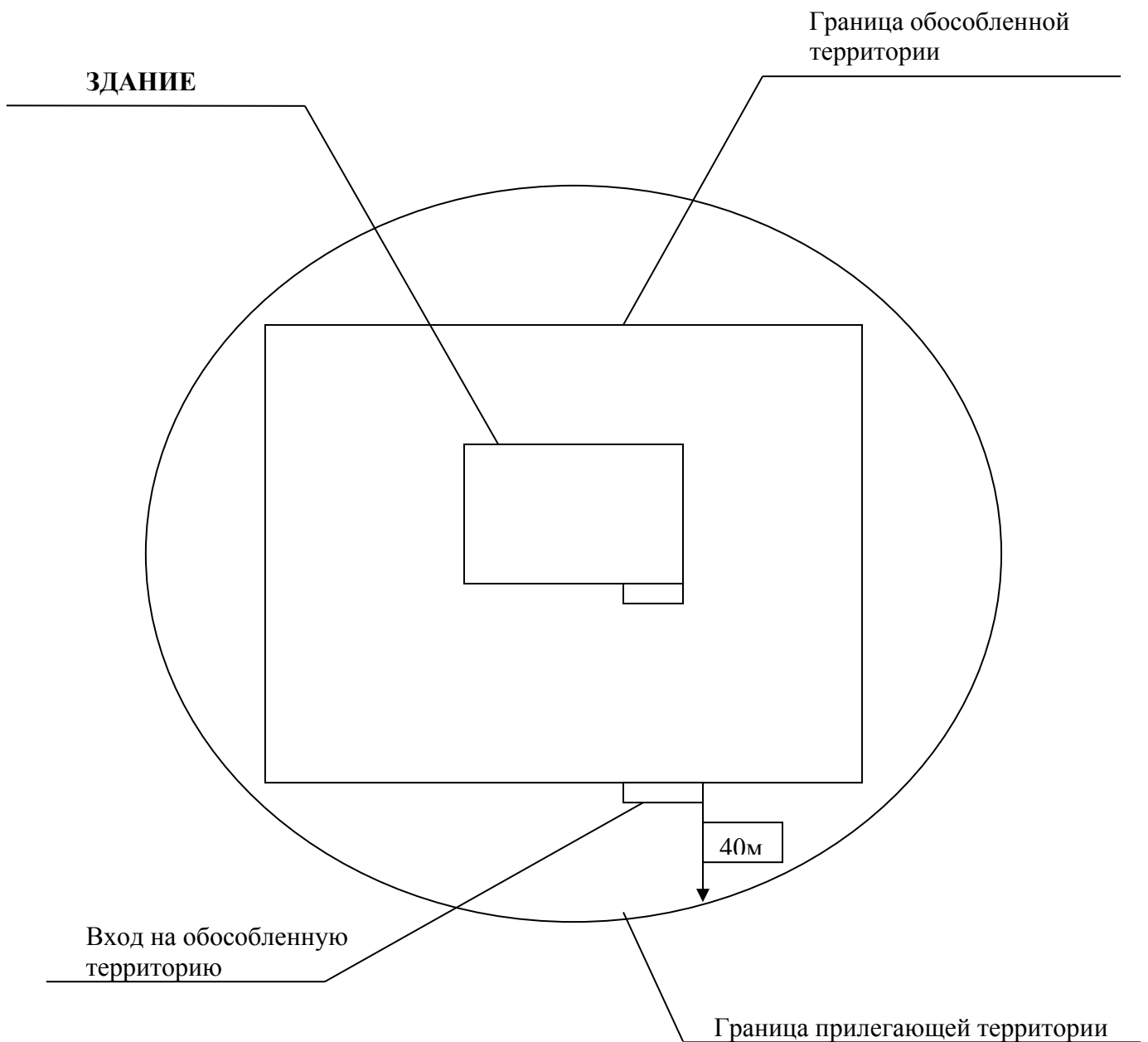
Здание Пацынский ФАП,
д.Пацынь, ул.Молодежная, д.11

Схема границ прилегающих территорий для Снопотского ФАП



Здание Снопотской ФАП,
с.Снопот, ул.Мирная, д.3

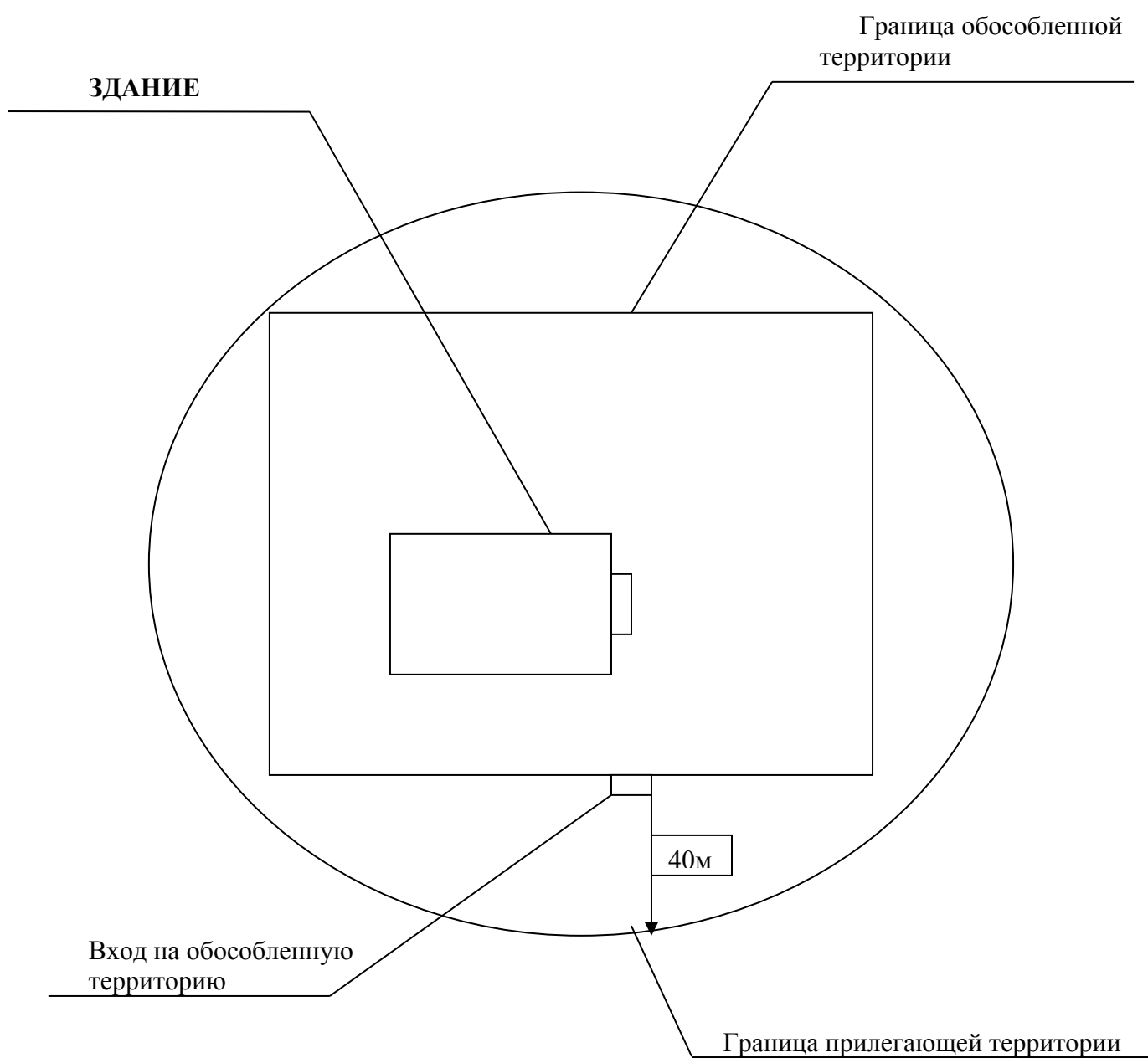
Схема границ прилегающих территорий для Старохотмировского ФАП



Здание Старохотмировский ФАП,
д.Старое Хотмирово, ул.Сельская, д.5

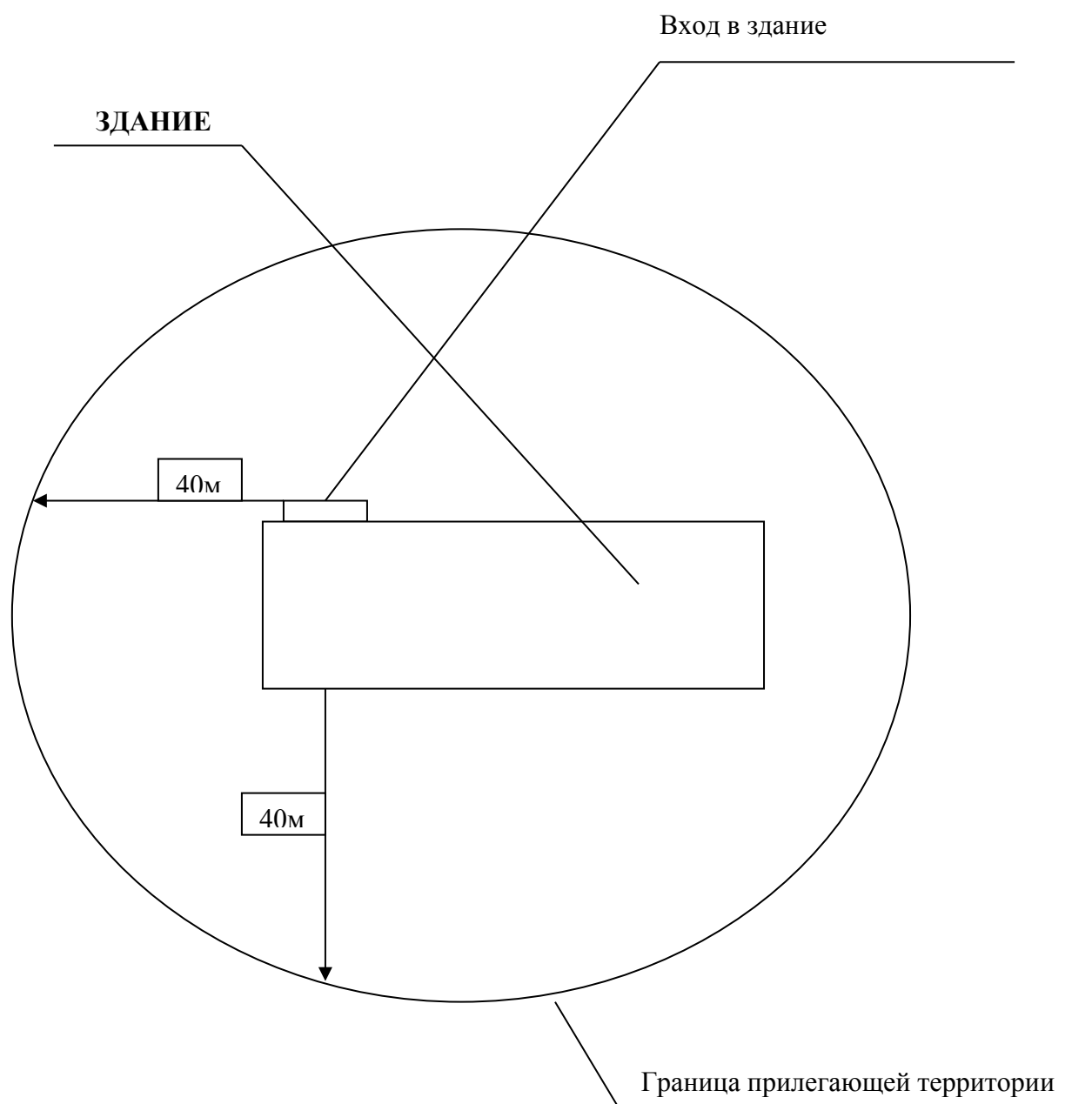
Приложение № 23
к Решению районного
Совета народных депутатов
от 22.11.2019 г № 6-41.

Схема границ прилегающих территорий для Хариновского ФАП



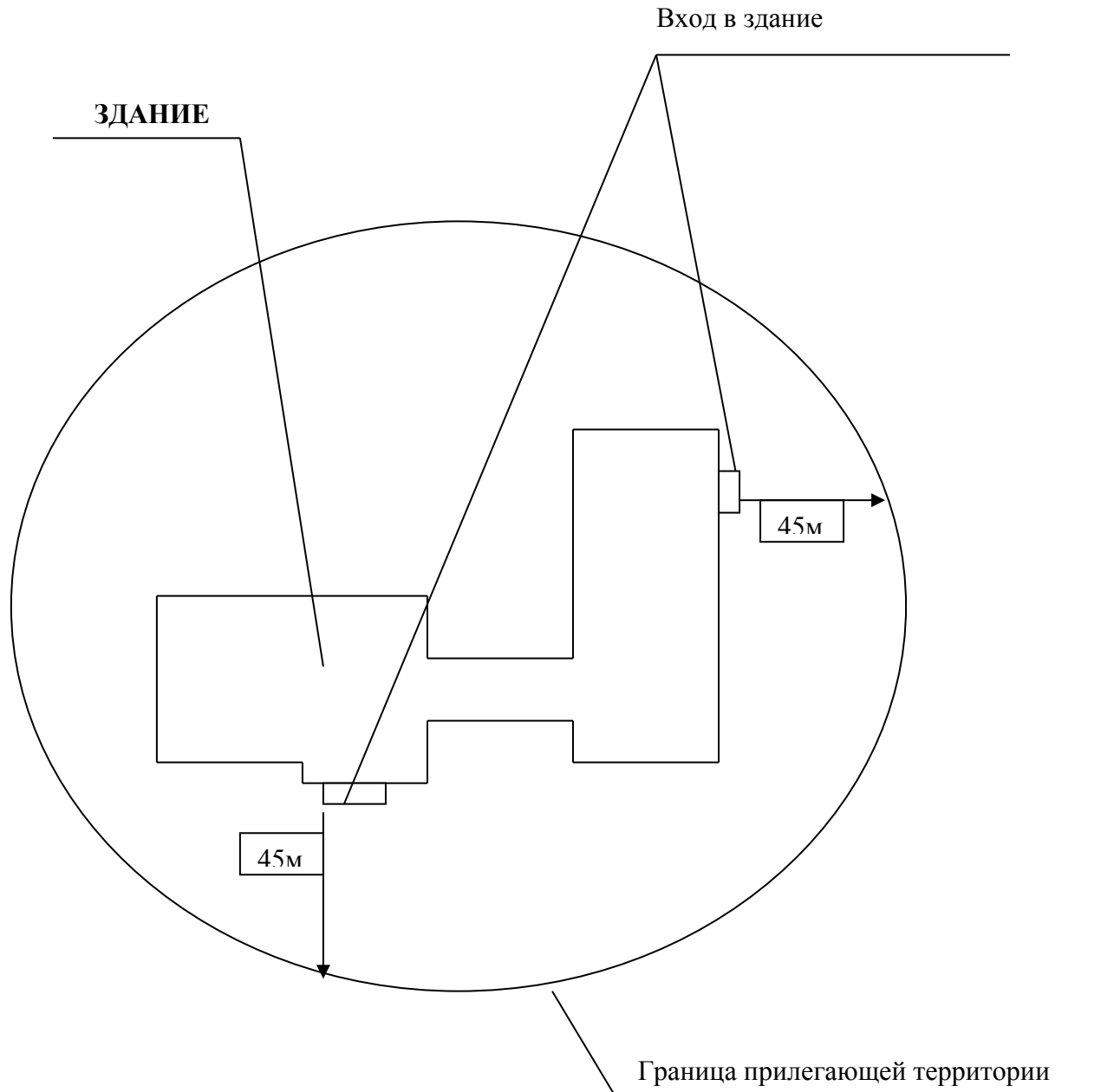
Здание Хариновский ФАП,
с.Хариново, ул.Прямая,д.18

Схема границ прилегающих территорий для Шаровичского ФАП



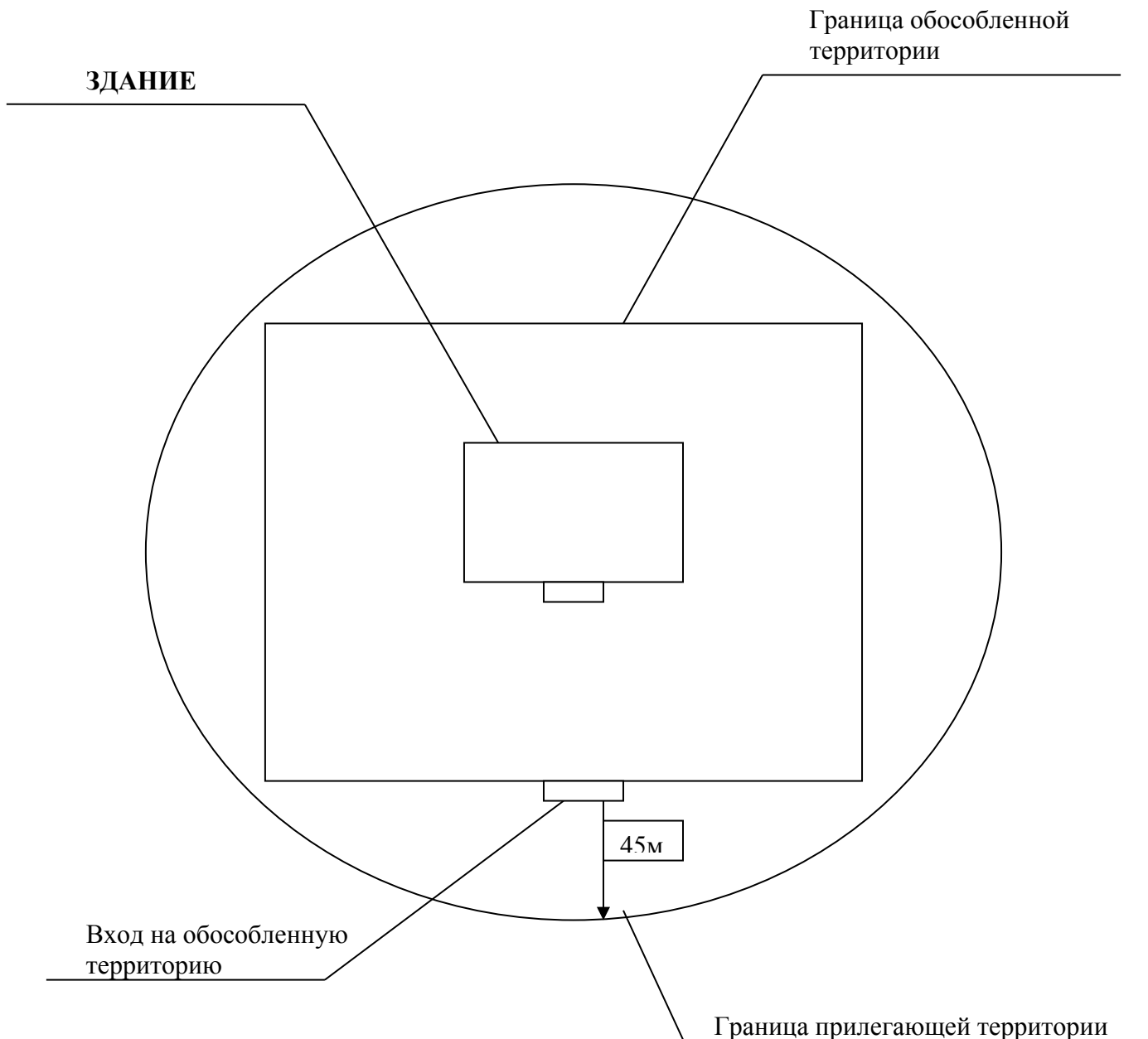
Здание Шаровичский ФАП,
с. Шаровичи, пер. Лесной, д.4

**Схема границ прилегающих территорий для
МБУ ДО «Рогнединская детская
юношеская спортивная школа»**



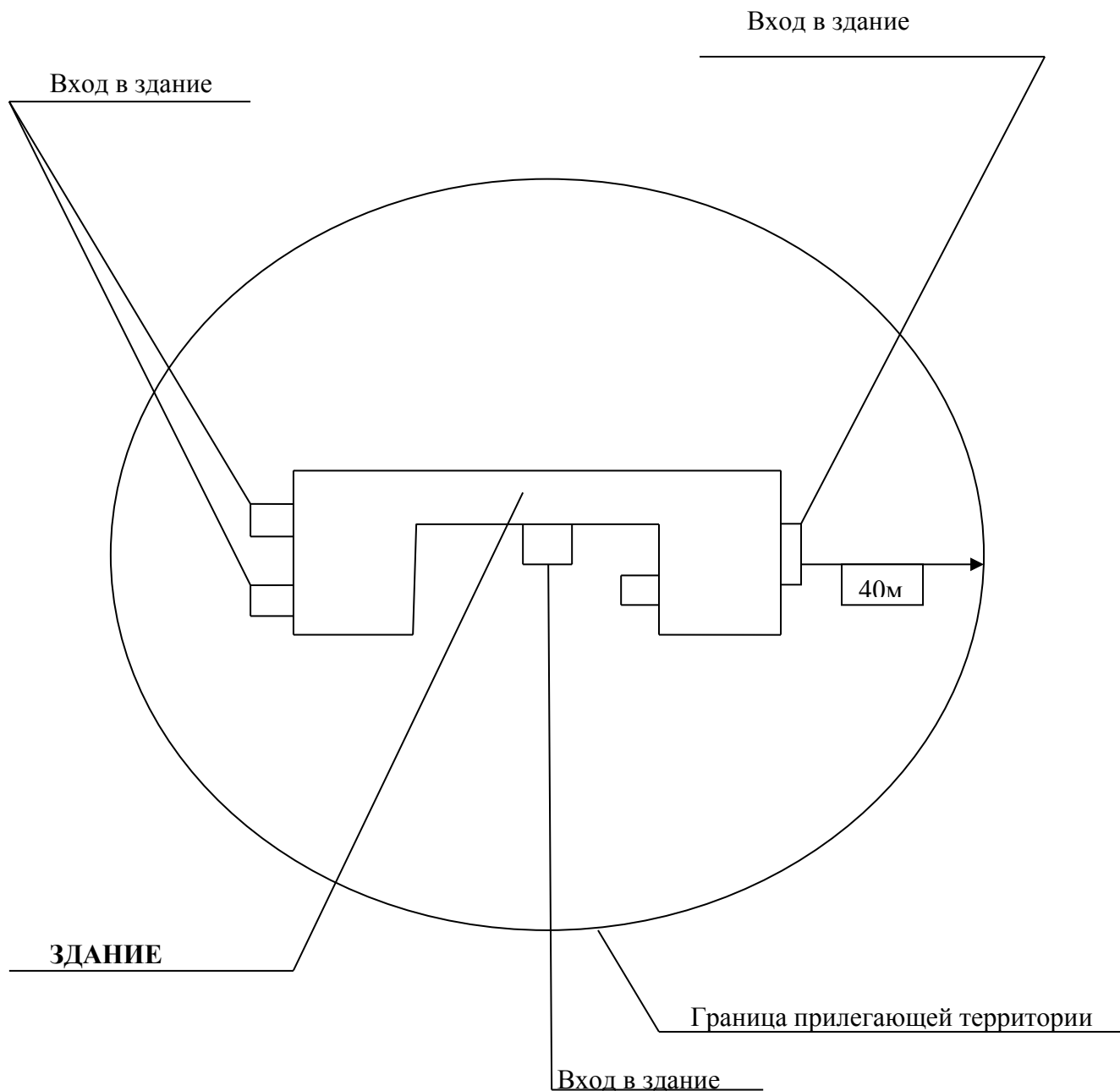
Здание МБУ ДО «Рогнединская детская
юношеская спортивная школа,
п.Рогнедино, ул.Ленина,д.40

**Схема границ прилегающих территорий для
МБУ ДО «Рогнединская детская школа искусств»**



Здание МБУ ДО «Рогнединская детская школа искусств»,
п.Рогнедино, ул.Ленина, д.23

Схема границ прилегающих территорий для ГБУЗ Жуковская МБ Рогнединская участковая больница



Здание ГБУЗ Жуковская МБ Рогнединская участковая больница,
п.Рогнедино, ул.Первомайская, д.10