

Российская Федерация  
Брянская область  
Каменское сельское поселение  
Каменская сельская администрация

## Постановление

от 30.04.2013 г. № 51

**«Об определении границ прилегающих к некоторым организациям и объектам территорий, на которых не допускается розничная продажа алкогольной продукции.»**

В целях реализации Федерального закона от 22.11.1995г. № 171 -ФЗ «О государственном регулировании производства и оборота этилового спирта, алкогольной и спиртосодержащей продукции и об ограничении потребления (распития) алкогольной продукции», в соответствии с постановлением Правительства РФ от 27.12.2012г.№ 1425 «Об определении органами государственной власти субъектов Российской Федерации мест массового скопления граждан и мест нахождения источников повышенной опасности, в которых не допускается розничная продажа алкогольной продукции, а также определении органами местного самоуправления границ прилегающих к некоторым организациям и объектам территорий, на которых не допускается розничная продажа алкогольной продукции»

**ПОСТАНОВЛЯЮ:**

1. Утвердить Перечень организаций и объектов \_сельского поселения , на прилегающих территориях к которым не допускается розничная продажа алкогольной продукции в стационарных торговых объектах и розничная продажа алкогольной продукции при оказании услуг общественного питания (Приложение № 1).

2. Определить границы прилегающих территорий к организациям и объектам сельского поселения , на которых не допускается розничная продажа алкогольной продукции в стационарных торговых объектах и розничная продажа алкогольной продукции при оказании услуг общественного питания в границах (Приложение № 2):

- расстояние от детских организации .до границ прилегающих территорий не менее 50 метров;
- расстояние от образовательных организаций до границ прилегающих территорий не менее 50 метров;
- расстояние от медицинских организаций до границ прилегающих территорий не менее 50 метров;
- расстояние от объектов спорта до границ прилегающих территорий не менее 50 метров;
- расстояние от оптовых и розничных рынков до границ прилегающих территорий не менее 50 метров;
- расстояние от вокзалов и аэропортов до границ прилегающих территорий не менее 50

метров;

- расстояние от мест массового скопления граждан до границ прилегающих территорий не менее 50 метров;

- расстояние от мест нахождения источников повышенной опасности до границ прилегающих территорий не менее 50 метров;

-расстояние от объектов военного назначения до границ прилегающих территорий не менее 50 метров;

3. Определить, что расчет расстояний до границ прилегающих территорий от организаций, указанных в п. 1 настоящего постановления определяется по тротуарам или пешеходным дорожкам (при отсутствии - по обочинам, велосипедным дорожкам, краям проезжих частей), пешеходным переходам. При пересечении пешеходной зоны с проезжей частью расстояние измеряется по ближайшему пешеходному переходу.

4. Разместить настоящее постановление на официальном сайте администрации.

5. Контроль исполнения настоящего постановления оставляю за собой.

Глава сельской администрации

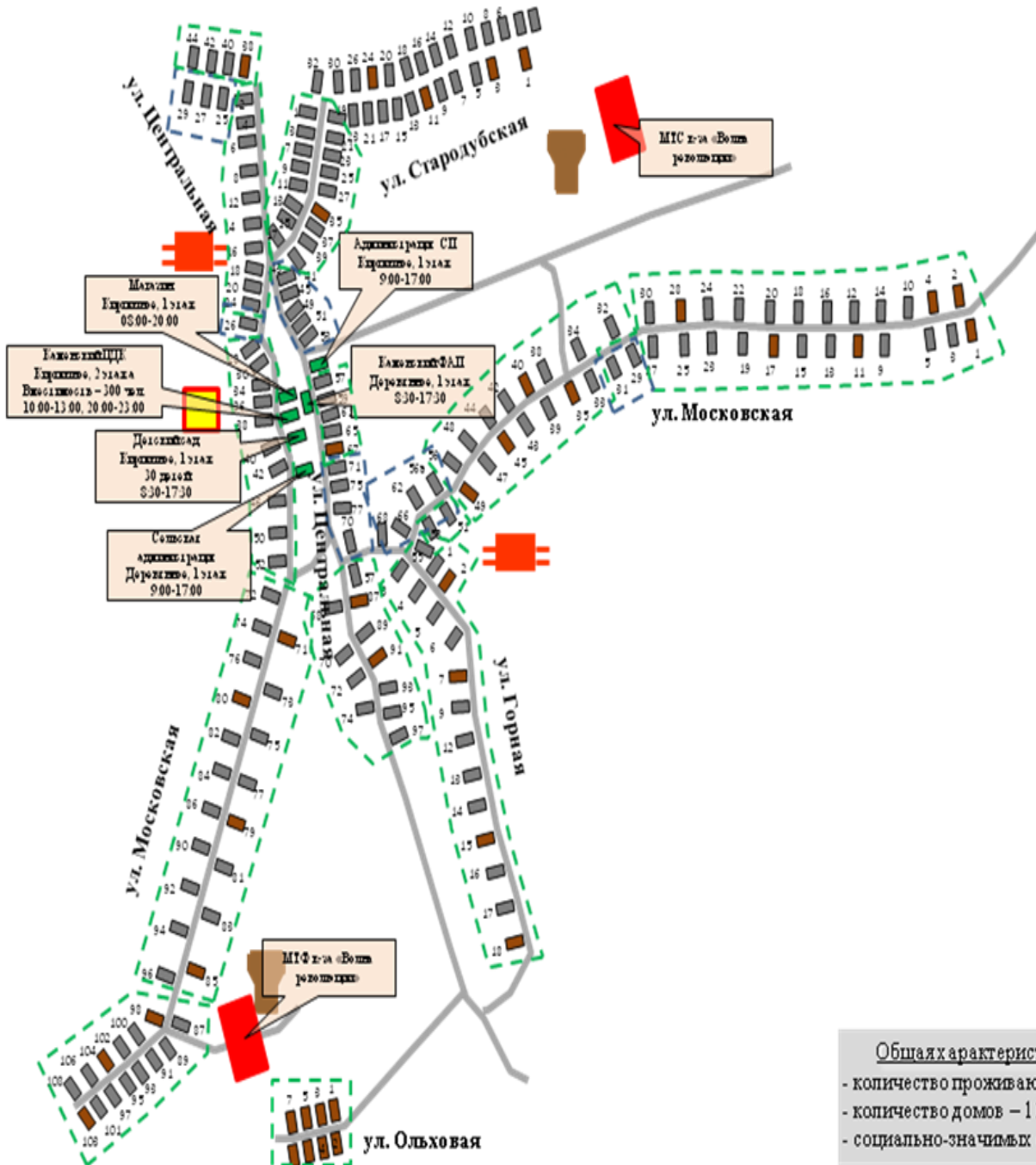
Ю.А.Кузюро

Приложение 1  
к постановлению администрации  
Каменского сельского поселения  
от « 30 » апреля 2013г. № 51

**Перечень  
организаций и объектов Каменского сельского поселения Стародубского  
муниципального района Брянской области, на прилегающей  
территории, к которым не допускается розничная продажа алкогольной продукции  
в стационарных торговых объектах и розничная продажа алкогольной продукции  
при оказании услуг общественного питания**

№ п/п	Наименование	Место нахождения
1. Образовательные (детские сады и школы)		
1.1	Каменский детский сад	д.Камень ул.Центральная д.48
1.2	Чубковичская ООШ	с.Чубковичи ул.Зеленая дубрава д.
1.3	Нижневская ООШ	с.Нижнее ул. Школьная д.22
1.4	Логоватовская СОШ	с.Логоватое ул. Трудовая д. 82
2. Медицинские		
2.1	Каменский ФАП	д.Камень ул.Центральная д. 63
2.2	Чубковичский ФАП	с.Чубковичи ул. Гвардейская д.
2.3	Крюковский ФАП	д.Крюков ул.Нешкова д.40 а
2.4	Логоватовская амбулатория	с.Логоватое ул.Больничная д.1
2.5	Нижневская амбулатория	с.Нижнее ул.Школьная д. 1 б
2.6	Нижневская аптека	с.Нижнее ул.Школьная д. 1 а
3 . Образования		
3.1	Каменский СДК	д.Камень ул.Центральная д.58
3.2	Крюковский СДК	д.Крюков ул. Советская д. 14
3.3	Чубковичский СДК	с.Нижнее ул.Центральная д. 48
3.4	Логоватовский СДК	с.Логоватое ул.Трудовая д. 106
3.5	Нижневский СДК	с.Нижнее ул.Центральная д.45 а
4.Отделения почтовой связи		
4.1	Каменское ОПС	д.Камень ул.Центральная д.62
4.2	Логоватовское ОПС	с.Логоватое ул.Трудовая д. 105
4.3	Чубковичское ОПС	С.Чубковичи ул.Гвардейская д.114а
4.4	Нижневское ОПС	с.Нижнее ул.Центральная д. 48

Схемы:  
Д. Камень

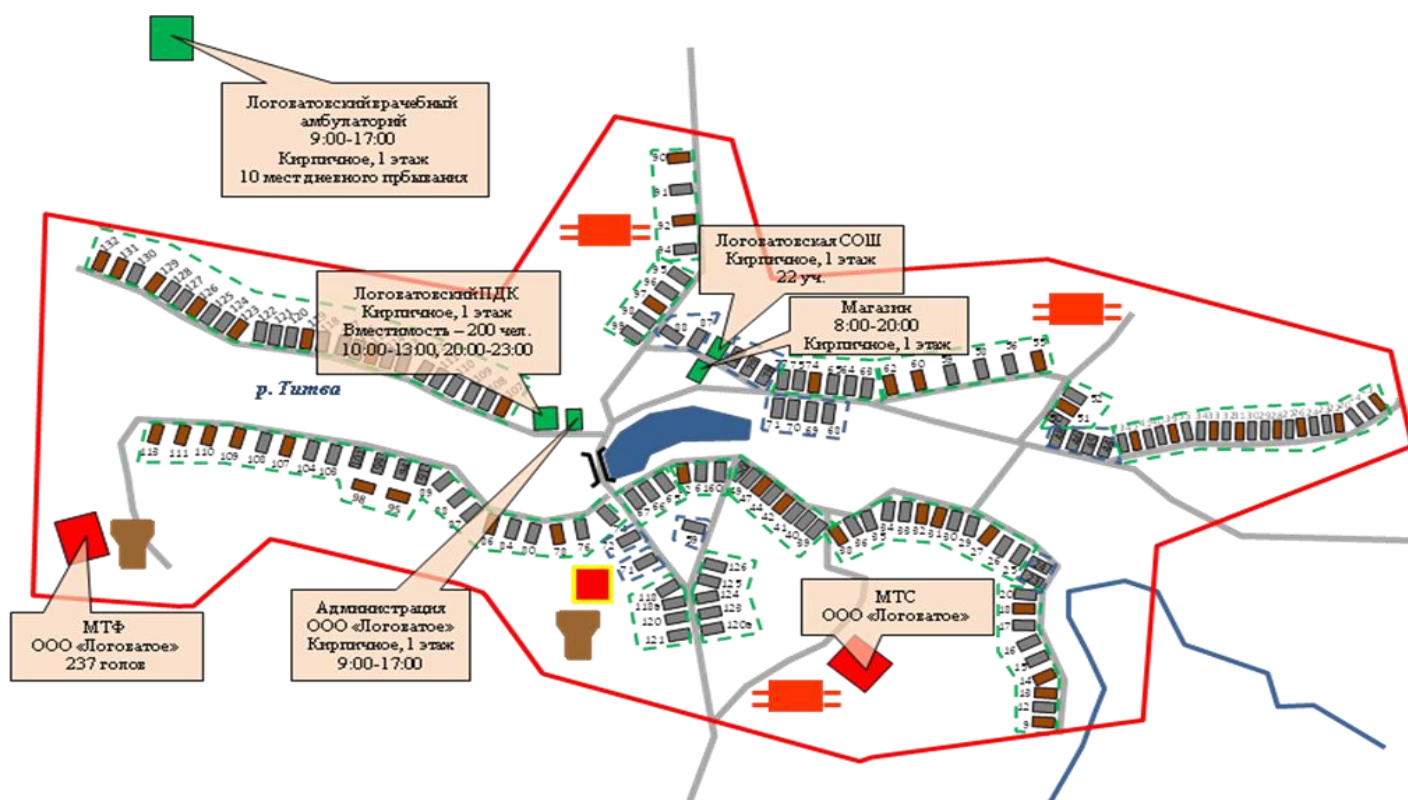


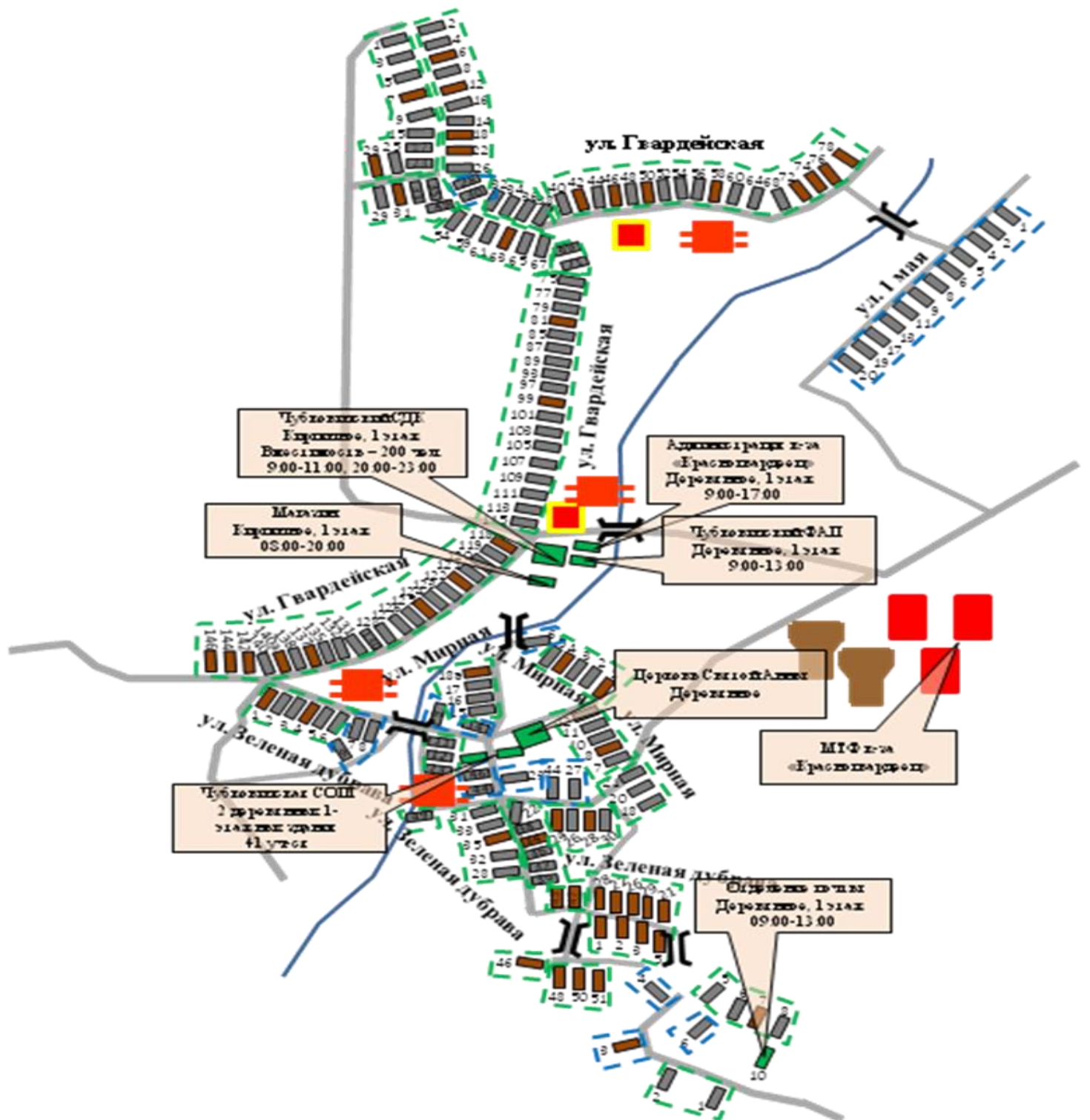
Общая характеристика населенного пункта:  
- количество проживающего населения – 239 чел.;  
- количество домов – 116;  
- социально-значимых объектов – 6.

Д. Крюков



С. Логоватое





с. Нижнее

