

Российская Федерация  
Брянская область Унечский район  
Павловское сельское поселение  
Павловская сельская администрация

ПОСТАНОВЛЕНИЕ

от «03» апреля 2013 года № 21

Об определении границ прилегающих к некоторым организациям и объектам территорий, на которых не допускается розничная продажа алкогольной продукции

В соответствии с Федеральным законом от 06.10.2003 года № 131-ФЗ «Об общих принципах организации местного самоуправления в Российской Федерации», Федеральным законом от 22.11.1995 года № 171-ФЗ «О государственном регулировании производства и оборота этилового спирта, алкогольной и спиртосодержащей продукции и об ограничении потребления (распития) алкогольной продукции», Постановлением Правительства Российской Федерации от 27.12.2012 года № 1425 «Об определении органами государственной власти субъектов Российской Федерации мест массового скопления граждан и мест нахождения источников повышенной опасности, в которых не допускается розничная продажа алкогольной продукции, а также определении органами местного самоуправления границ прилегающих территорий, на которых не допускается розничная продажа алкогольной продукции», Постановлением Брянской областной Думы от 30.06.2011 года № 5-822 «О Законе Брянской области «О внесении изменений в закон Брянской области «О регулировании производства и оборота этилового спирта, алкогольной и спиртосодержащей продукции на территории Брянской области»

Постановляю:

1. Установить, что к прилегающей территории относится территория, прилегающая к организациям и объектам, включая обособленную территорию (при наличии таковой), то есть территорию, границы которой обозначены ограждением (объектами искусственного происхождения), прилегающую к зданию (строению, сооружению), в котором расположены указанные организации и (или) объекты, а также территория, определяемая с учетом конкретных особенностей местности и застройки, примыкающей к границам обособленной территории либо непосредственно к зданию (строению, сооружению), в котором расположены указанные организации и (или) объекты (дополнительная территория).

2. Способ расчета расстояния от границ, прилегающих к некоторым организациям и объектам территорий, на которых не допускается розничная продажа алкогольной продукции, до границ прилегающих территорий определяется по радиусу (кратчайшее расстояние по прямой) от входа для посетителей на обособленную территорию (при наличии таковой) или от входа для посетителей в здание (строение, сооружение), в котором расположены организации и (или) объекты, при отсутствии обособленной территории.

3. Установить, что минимальное значение расстояния от границ, прилегающих к некоторым организациям и объектам территорий, на которых не допускается розничная продажа алкогольной продукции, до границ прилегающих территорий составляет 50 метров.

5. Утвердить схемы границ прилегающих к некоторым организациям и объектам территорий, на которых не допускается розничная продажа алкогольной продукции, согласно приложению № 1-11

6. Обнародовать настоящее постановление согласно Устава Павловского сельского поселения.

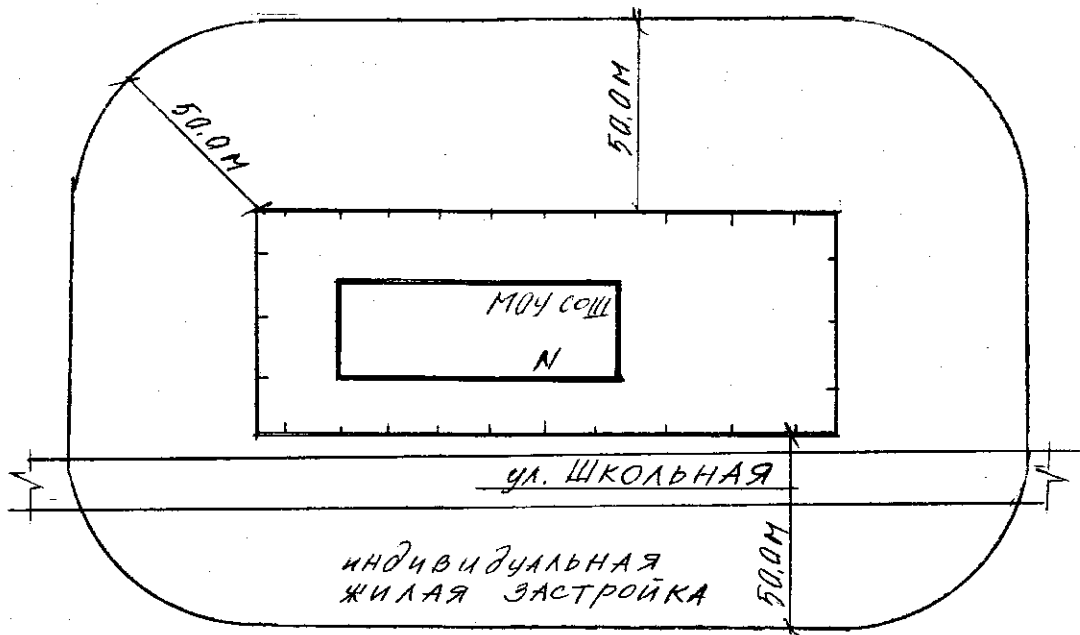
7. Контроль за исполнением настоящего постановления оставляю за собой.

Глава Павловской  
сельской администрации

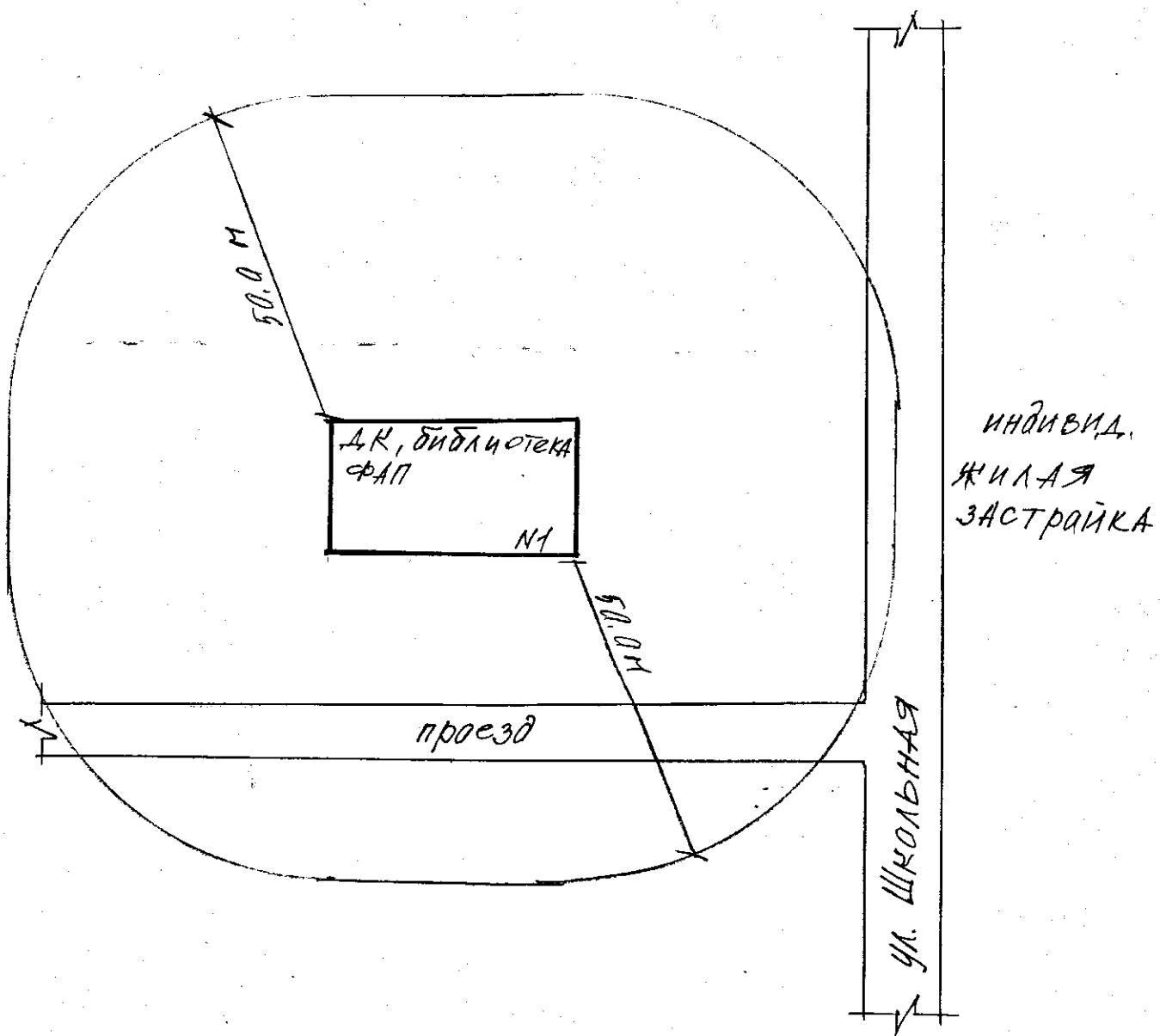


*[Handwritten signature]* С.В.Ларченко

**СХЕМА**  
границ прилегающей территории к МОУ СОШ с.Павловка,  
на которой не допускается розничная продажа алкогольной продукции

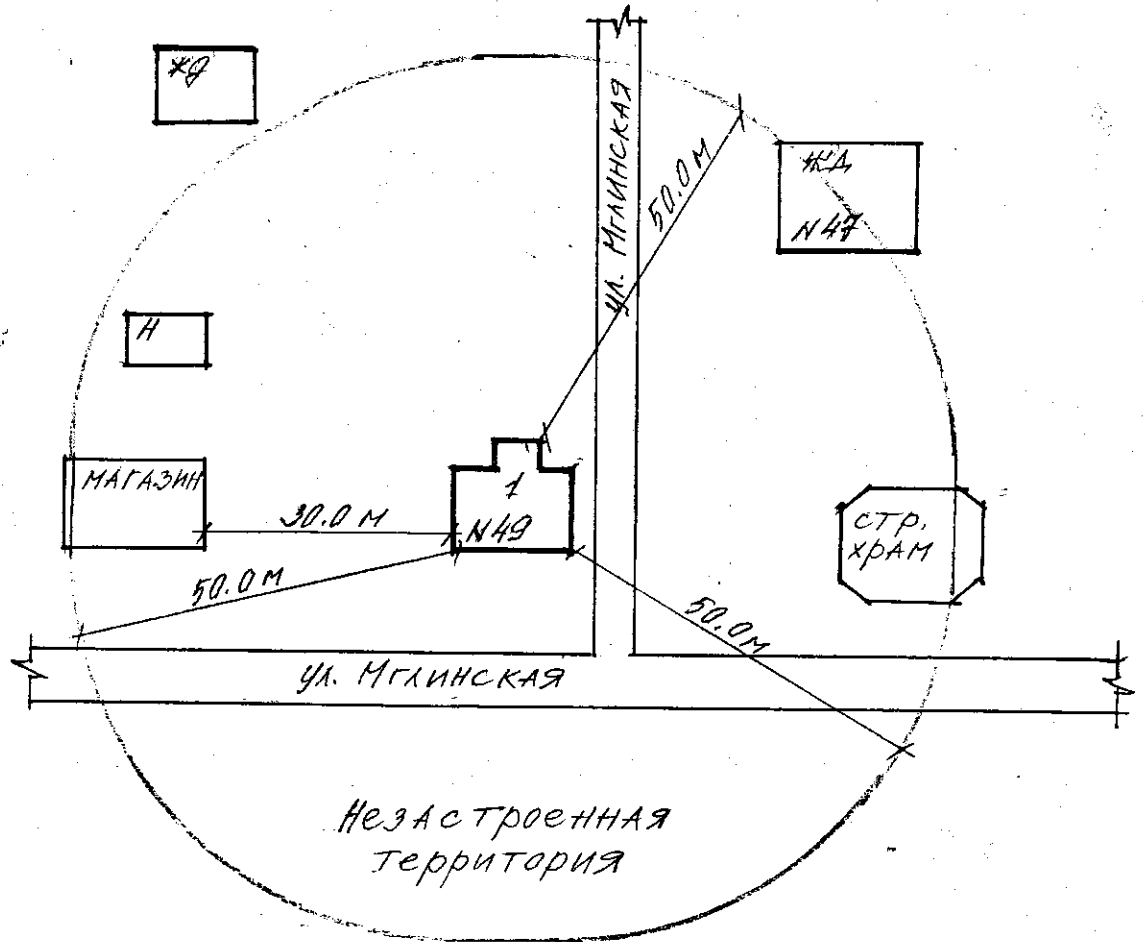


**СХЕМА**  
границ прилегающей территории к СДК с.Павловка,  
на которой не допускается розничная продажа алкогольной продукции



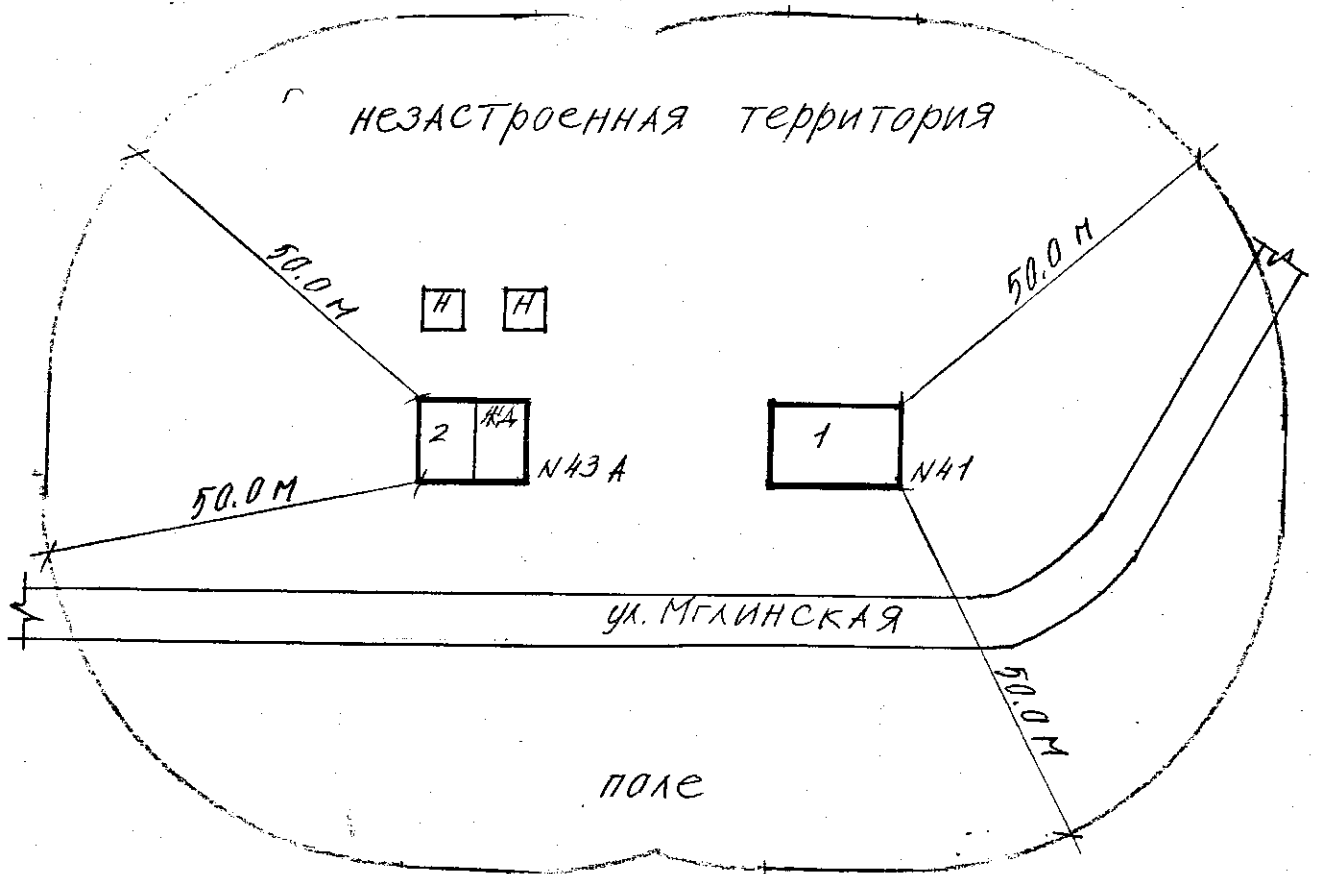
**СХЕМА**  
границ прилегающей территории к Белогорщскому сельскому дому культуры,  
на которой не допускается розничная продажа алкогольной продукции

М 1:1000

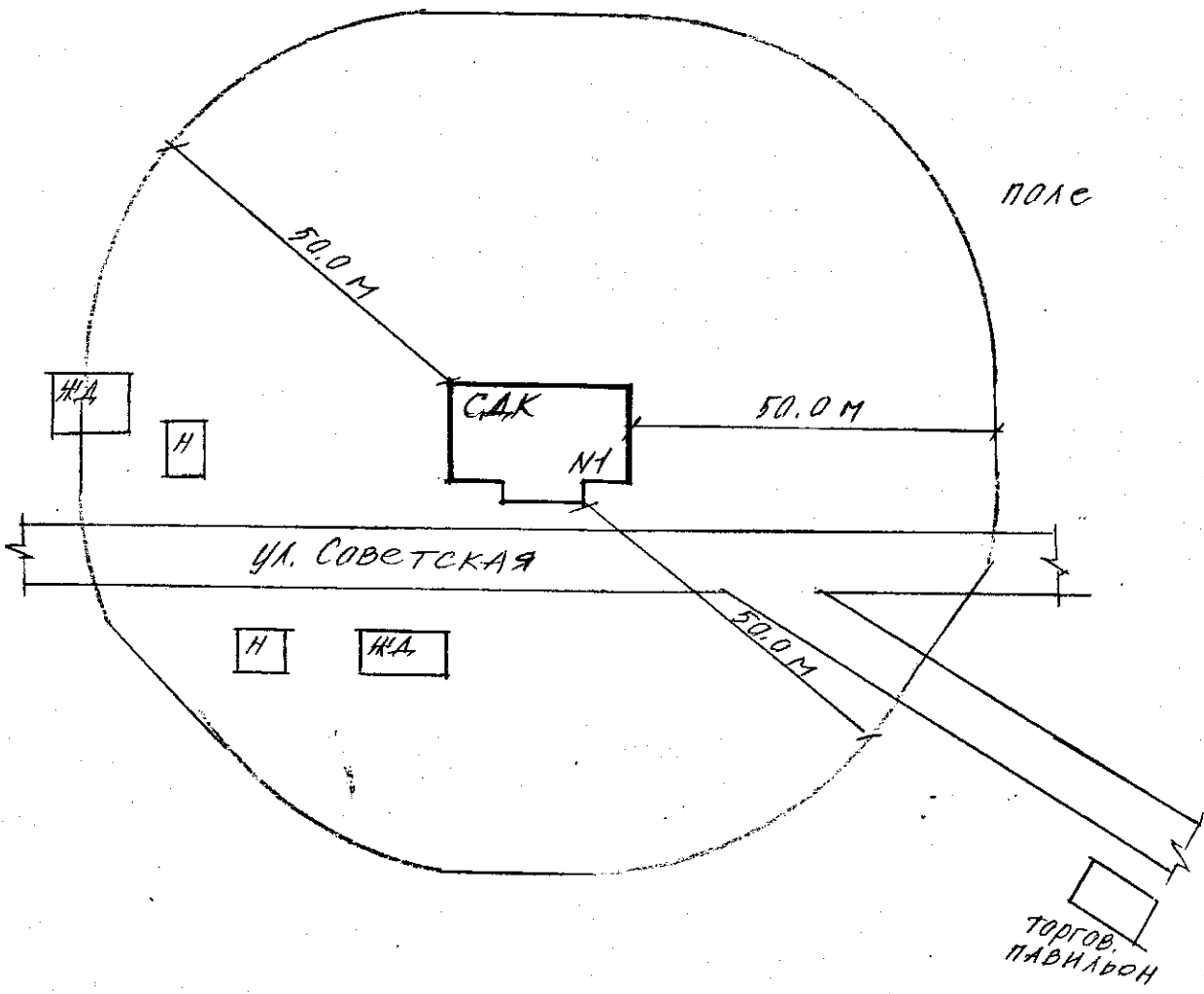


### СХЕМА

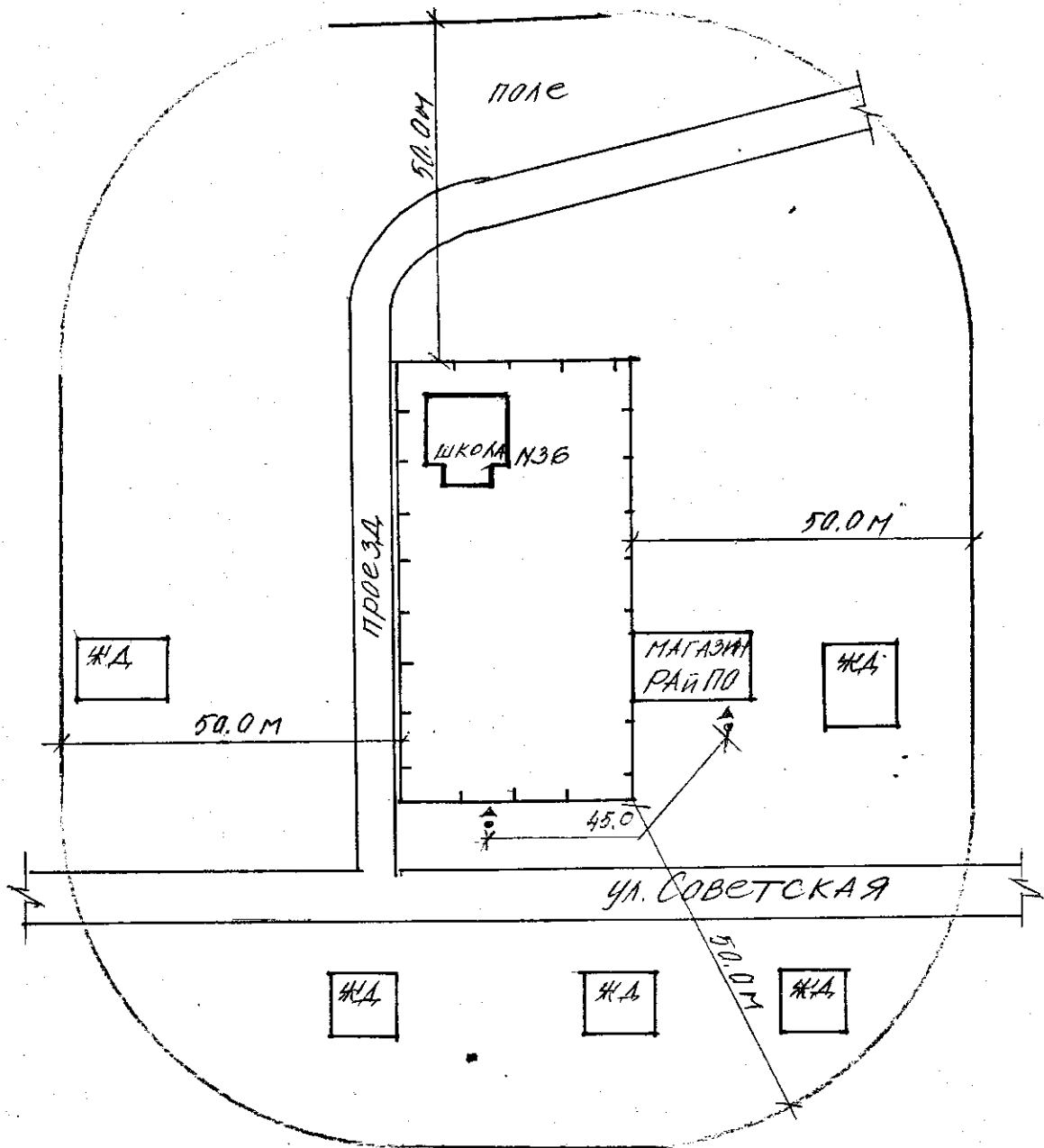
границ прилегающей территории к Белогорщской сельской библиотеке, ФАП  
на которой не допускается розничная продажа алкогольной продукции



**СХЕМА**  
границ прилегающей территории к Шулаковскому сельскому дому культуры  
и Шулаковской сельской библиотеки,  
на которой не допускается розничная продажа алкогольной продукции

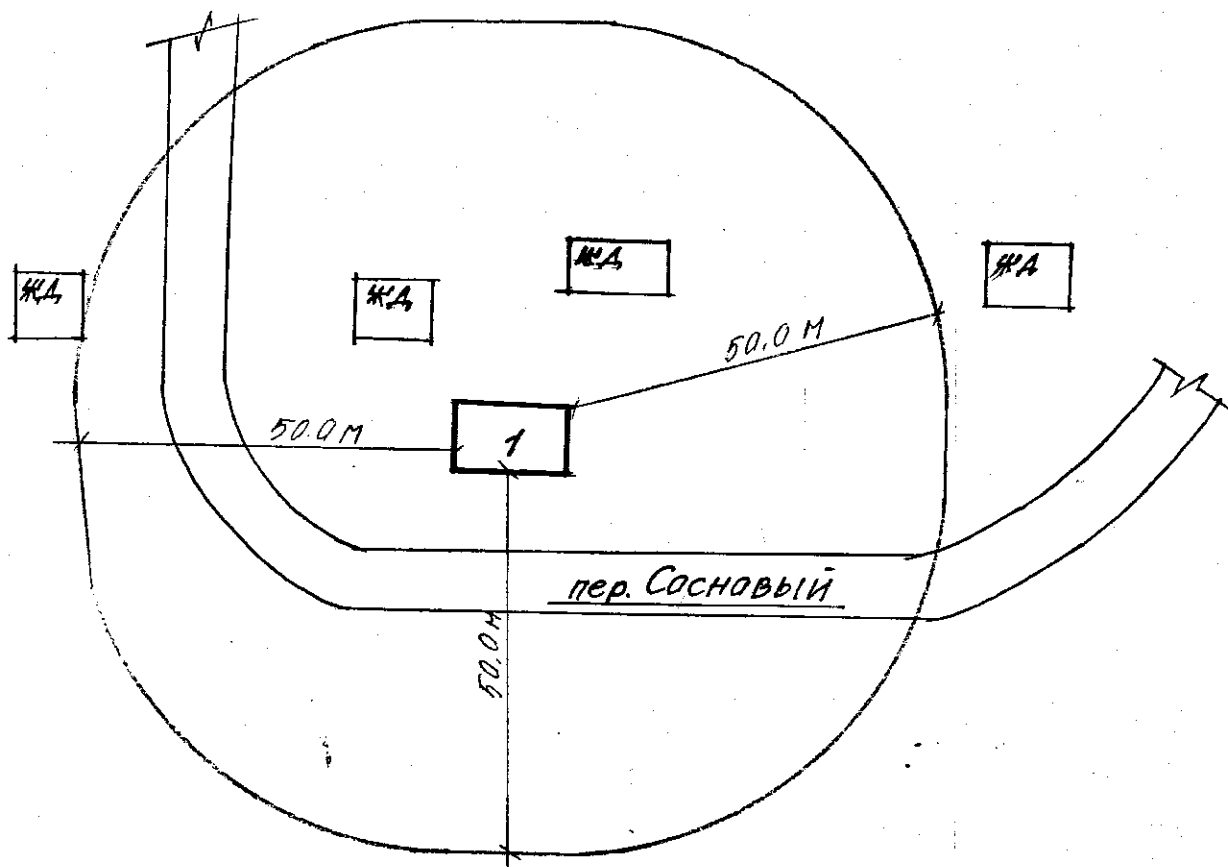


**СХЕМА**  
границ прилегающей территории к МОУ СОШ д. Шулаковка,  
на которой не допускается розничная продажа алкогольной продукции

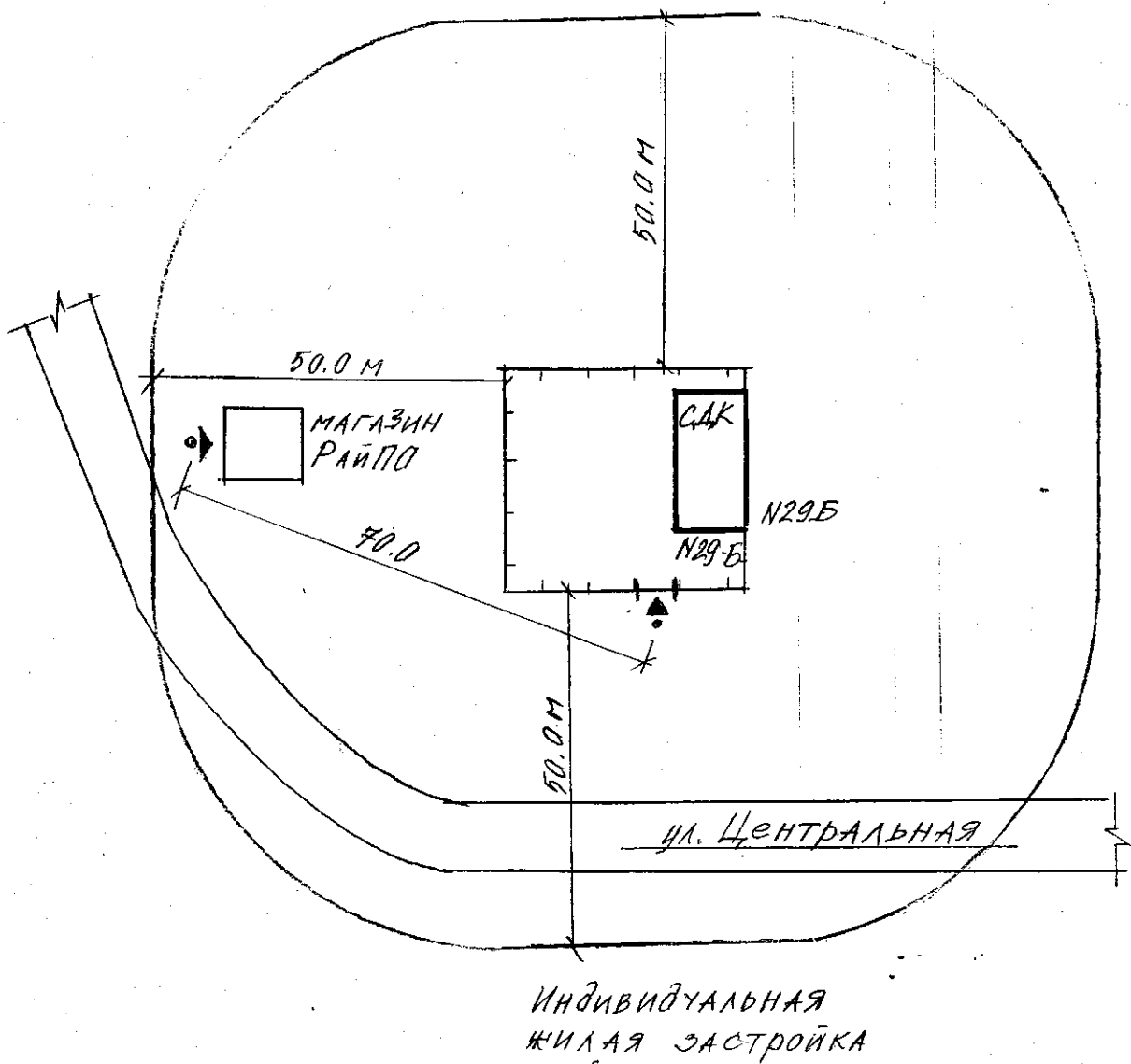




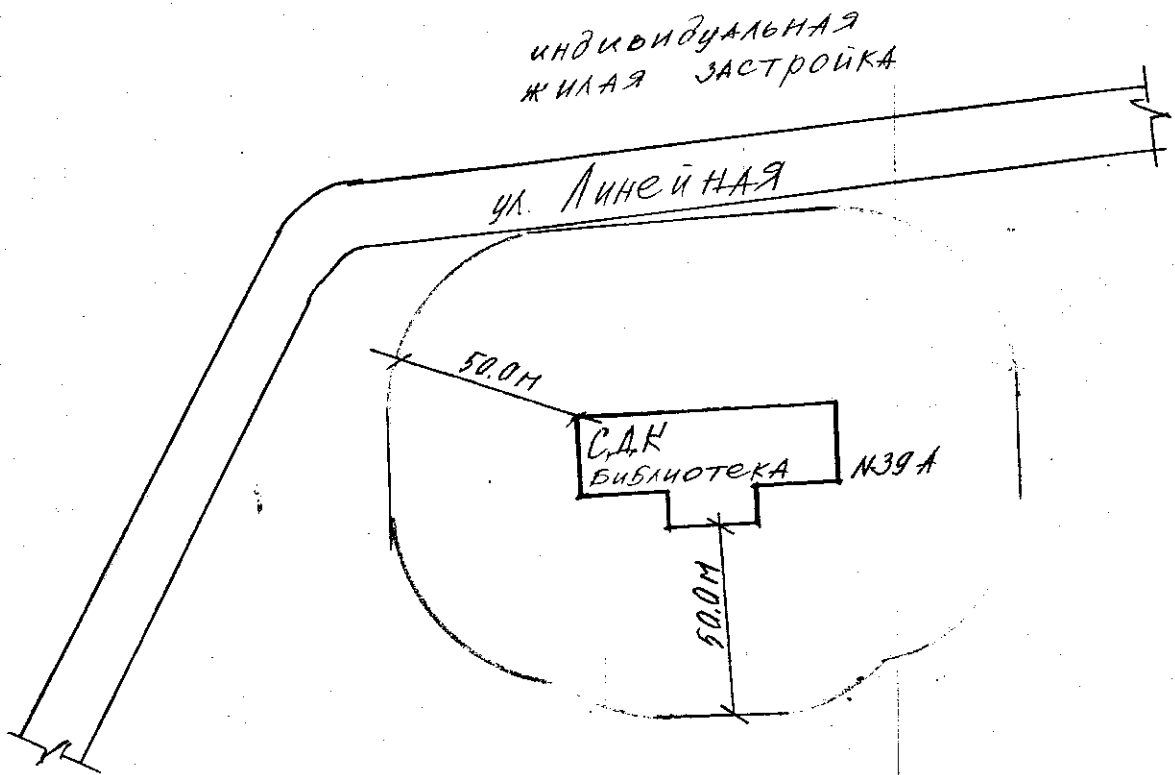
**СХЕМА**  
границ прилегающей территории  
к сельскому дому культуры ж.д.-р.д. Коробоничи, на которой не допускается розничная  
продажа алкогольной продукции



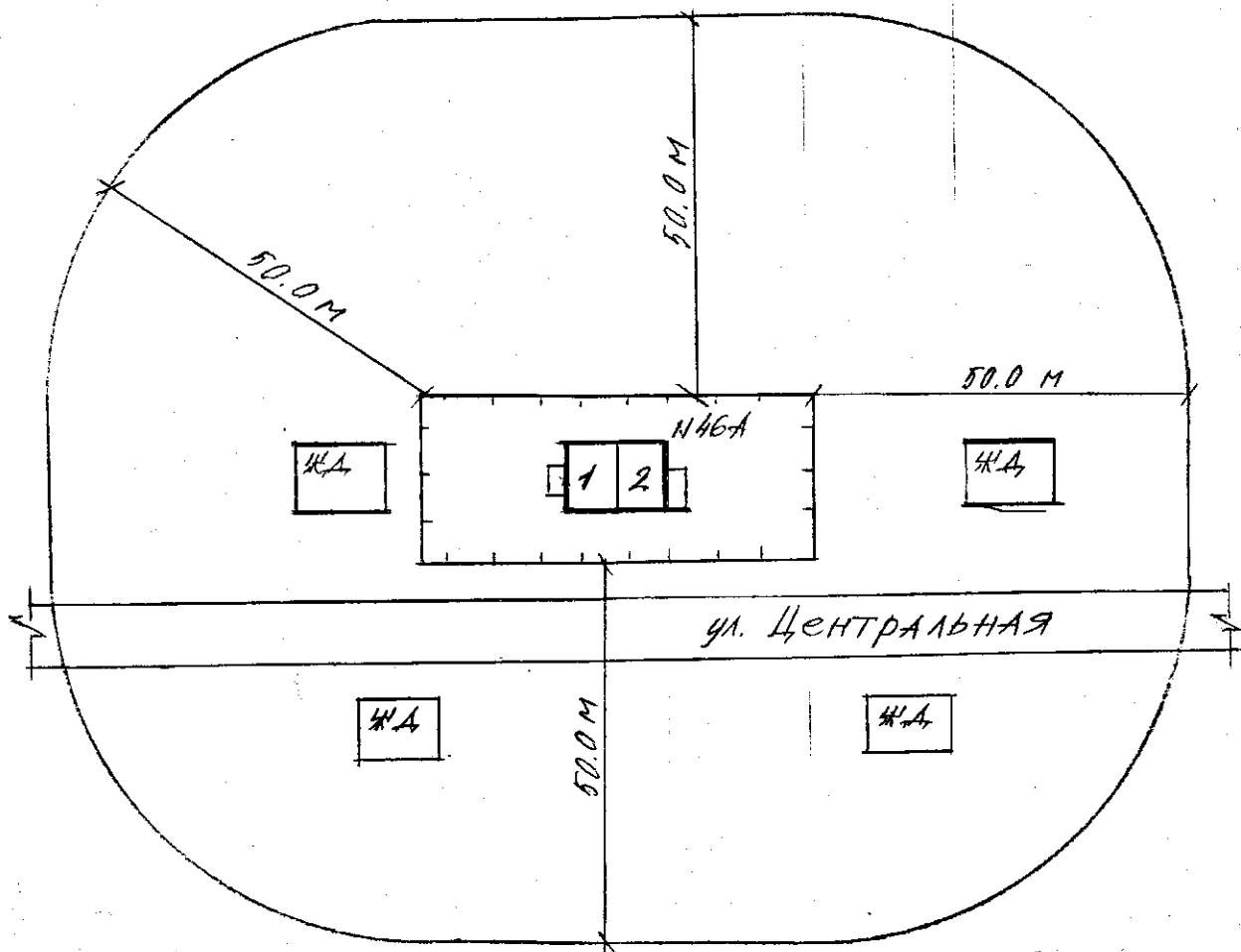
**СХЕМА**  
границ прилегающей территории  
к сельскому дому культуры д. Коробоничи, на которой не допускается розничная продажа  
алкогольной продукции



**СХЕМА**  
границ прилегающей территории  
к сельскому дому культуры пос. Рассуха, Рассухской сельской библиотеки  
на которой не допускается розничная продажа алкогольной продукции



**СХЕМА**  
границ прилегающей территории  
Коробоничской сельской библиотеки, ФАП д.Коробоничи  
на которой не допускается розничная продажа алкогольной продукции



**СХЕМА**  
границ прилегающей территории  
к МОУ СОШ пос. Рассуха,  
на которой не допускается розничная продажа алкогольной продукции

поле

