

Российская Федерация
Брянская область
Комаричский муниципальный район
Быховское сельское поселение
Быховская сельская администрация

Постановление

от 04.04.2013 г. №40
с.Быхово

**«Об определении границ прилегающих
к некоторым организациям и объектам территорий,
на которых не допускается розничная продажа алкогольной продукции.»**

В целях реализации Федерального закона от 22.11.1995г. № 171 -ФЗ «О государственном регулировании производства и оборота этилового спирта, алкогольной и спиртосодержащей продукции и об ограничении потребления (распития) алкогольной продукции», в соответствии с постановлением Правительства РФ от 27.12.2012г.№ 1425 «Об определении органами государственной власти субъектов Российской Федерации мест массового скопления граждан и мест нахождения источников повышенной опасности, в которых не допускается розничная продажа алкогольной продукции, а также определении органами местного самоуправления границ прилегающих к некоторым организациям и объектам территорий, на которых не допускается розничная продажа алкогольной продукции»

ПОСТАНОВЛЯЮ:

1. Утвердить Перечень организаций и объектов Быховского сельского поселения , на прилегающих территориях к которым не допускается розничная продажа алкогольной продукции в стационарных торговых объектах и розничная продажа алкогольной продукции при оказании услуг общественного питания (Приложение № 1).

2. Определить границы прилегающих территорий к организациям и объектам Быховского сельского поселения , на которых не допускается розничная продажа алкогольной продукции в стационарных торговых объектах и розничная продажа алкогольной продукции при оказании услуг общественного питания в границах (Приложение № 2):

- расстояние от детских организации до границ прилегающих территорий не менее 40 метров;
- расстояние от образовательных организаций до границ прилегающих территорий не менее 40 метров;
- расстояние от медицинских организаций до границ прилегающих территорий не менее 40 метров;
- расстояние от объектов спорта до границ прилегающих территорий не менее 40 метров;
- расстояние от оптовых и розничных рынков до границ прилегающих территорий не менее 40 метров;
- расстояние от вокзалов и аэропортов до границ прилегающих территорий не менее 40 метров;
- расстояние от мест массового скопления граждан до границ прилегающих территорий не менее 40 метров;
- расстояние от мест нахождения источников повышенной опасности до границ прилегающих территорий не менее 40 метров;
- расстояние от объектов военного назначения до границ прилегающих территорий не менее 40 метров;

3. Определить, что расчет расстояний до границ прилегающих территорий от организаций, указанных в п. 1 настоящего постановления определяется по тротуарам или пешеходным дорожкам (при отсутствии - по обочинам, велосипедным дорожкам, краям проезжих частей), пешеходным переходам. При пересечении пешеходной зоны с проезжей частью расстояние измеряется по ближайшему пешеходному переходу.

4. Разместить настоящее постановление на официальном сайте администрации Комаричского муниципального района в сети Интернет adminkom@mail.ru

5. Контроль исполнения настоящего постановления оставляю за собой.

Глава Быховской
сельской администрации



Е.И.Алексеевко

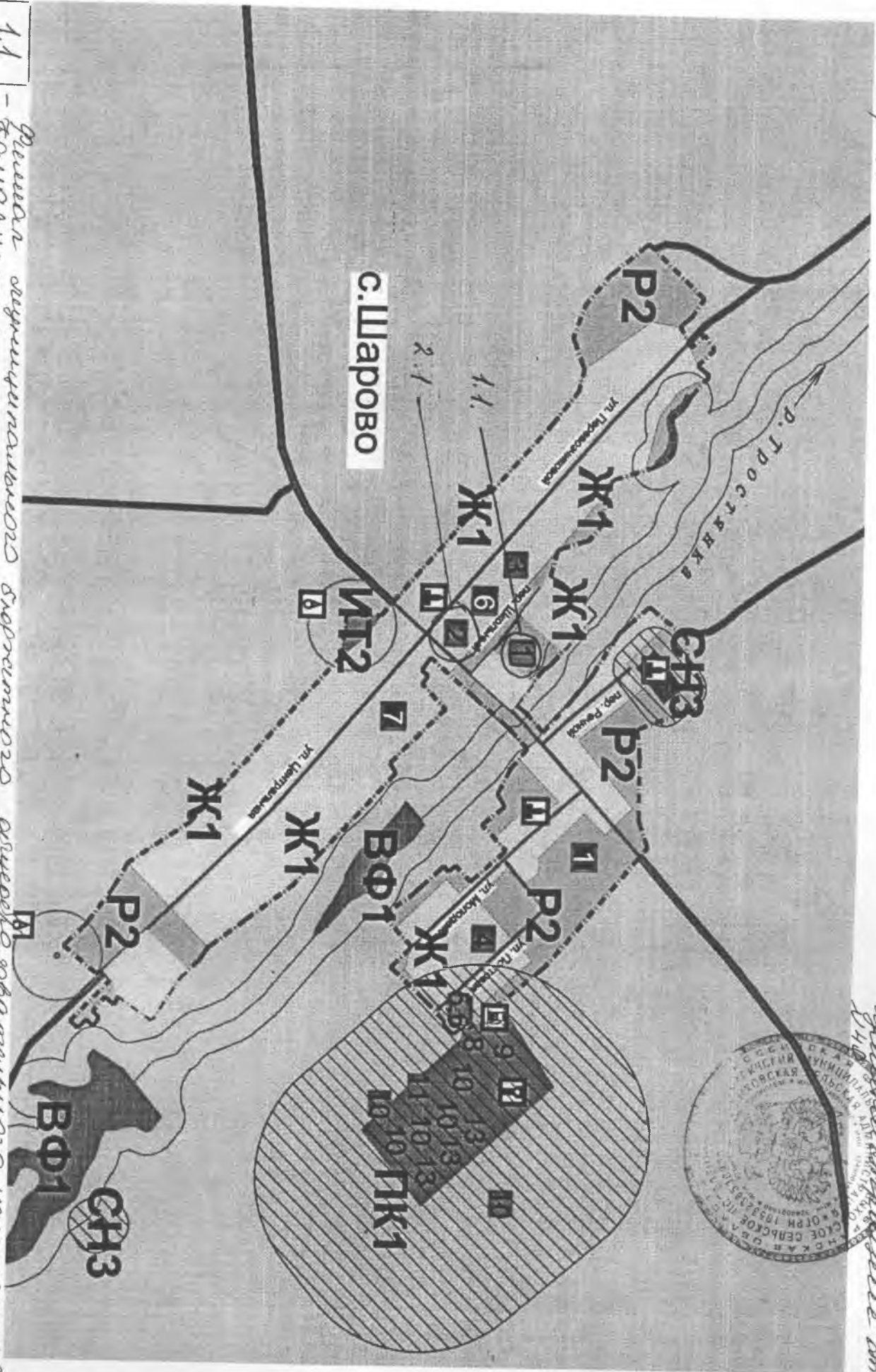
Приложение 1
к постановлению администрации
Быховского сельского поселения
от «4» апреля 2013г. № 40

**Перечень
организаций и объектов Быховского сельского поселения Комаричского
муниципального района Брянской области, на прилегающей
территории, к которым не допускается розничная продажа алкогольной продукции
в стационарных торговых объектах и розничная продажа алкогольной продукции
при оказании услуг общественного питания**

№ п/п	Наименование	Место нахождения
1. Образовательные		
1.1	Филиал муниципального бюджетного общеобразовательного учреждения Комаричская средняя школа №2 в с.Шарово Комаричского муниципального района Брянской области.	Брянская область, Комаричский район, с. Шарово, пер.Школьный д. 1
1.2	Филиал муниципального бюджетного общеобразовательного учреждения Комаричская средняя школа №2 в д.Заречная Комаричского муниципального района Брянской области.	Брянская область, Комаричский район, д.Заречная, ул.Садовая д.23
1.3	Филиал муниципального бюджетного общеобразовательного учреждения Комаричская средняя школа №1 в с.Быхово Комаричского муниципального района Брянской области.	Брянская область, Комаричский район, с.Быхово, ул.Центральная д.20
1.4	Филиал муниципального бюджетного общеобразовательного учреждения Комаричская средняя школа №1 в д.Апажа Комаричского муниципального района Брянской области.	Брянская область, Комаричский район, д.Апажа, ул.Озерная д.1
2. Медицинские		
2.1	Шаровский ФАП	242411, Брянская обл., Комаричский р-н, с.Шарово, ул.Почтовая д.12
2.2	Быховский ФАП	242410, Брянская обл., Комаричский р-н, с. Быхово, ул.Молодежная д.18
2.3	Апажский ФАП	242424, Брянская обл., Комаричский р-н, д.Апажа, ул.Центральная д.9
2.4	Зареченский ФАП	242410, Брянская обл., Комаричский р-н, д.Заречная ул.Озерная д.28 кв.1

с. Шарово

с. Шарово
Генеральный штаб
Инженерно-технический отдел
14.08.1944



с. Шарово

1.1

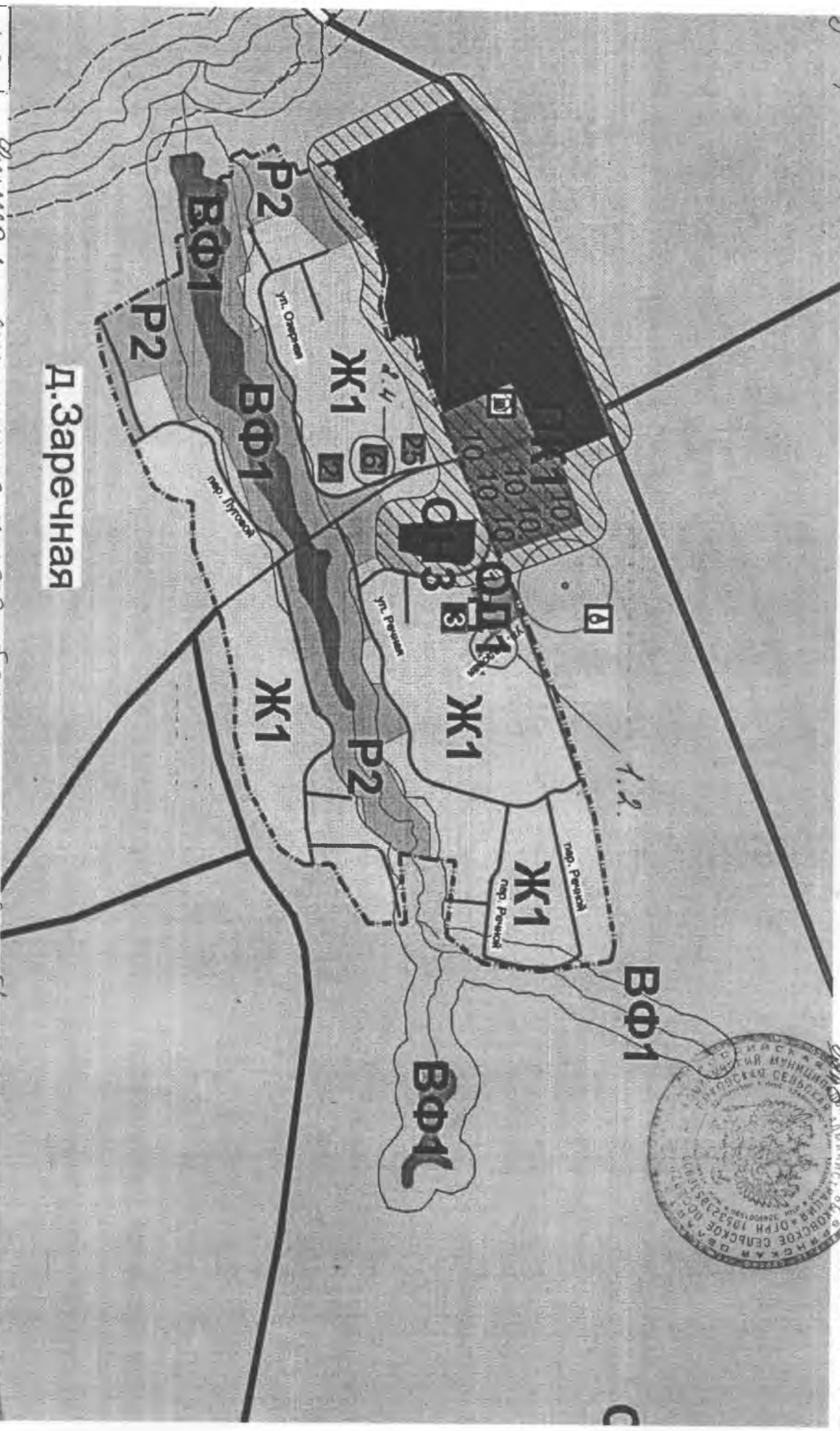
Приведен ситуационный рисунок расположения войск в с. Шарово. Видно, что в с. Шарово сосредоточены следующие подразделения: 1.1 - артиллерийский полк, 2.1 - артиллерийский полк, 3.1 - артиллерийский полк, 4.1 - артиллерийский полк, 5.1 - артиллерийский полк, 6.1 - артиллерийский полк, 7.1 - артиллерийский полк, 8.1 - артиллерийский полк, 9.1 - артиллерийский полк, 10.1 - артиллерийский полк, 11.1 - артиллерийский полк, 12.1 - артиллерийский полк, 13.1 - артиллерийский полк.

2.1

2.1 - артиллерийский полк, 3.1 - артиллерийский полк, 4.1 - артиллерийский полк, 5.1 - артиллерийский полк, 6.1 - артиллерийский полк, 7.1 - артиллерийский полк, 8.1 - артиллерийский полк, 9.1 - артиллерийский полк, 10.1 - артиллерийский полк, 11.1 - артиллерийский полк, 12.1 - артиллерийский полк, 13.1 - артиллерийский полк.

г. Заречная

г. Заречная, ул. Советская, д. 104/201



д. Заречная

1.2

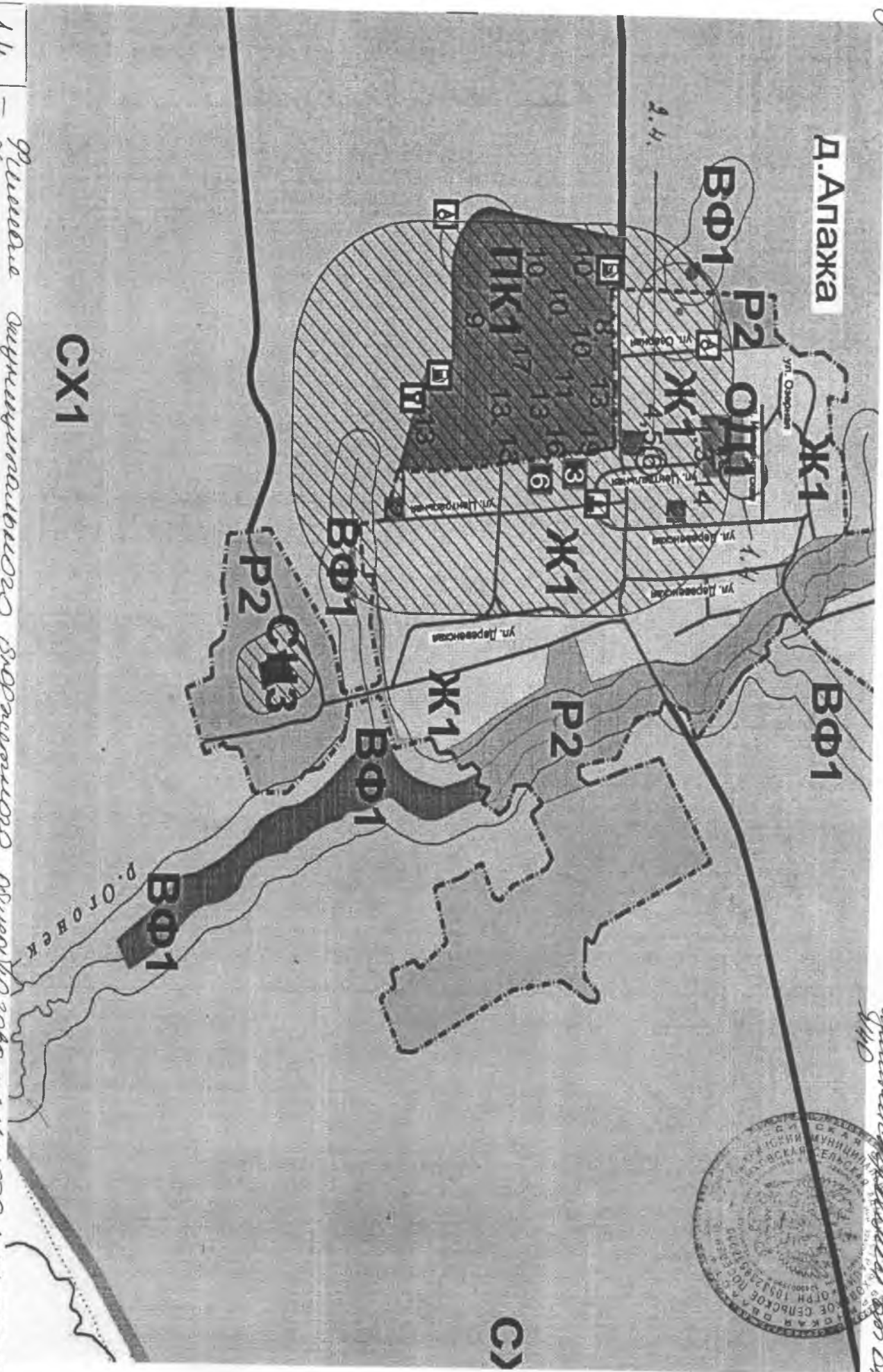
2.4

- Глиняная архитектурного оформления жилого сектора в д. Заречная. Социально-экономическое развитие территории. Проект планировки территории. Проект застройки.
- Заключенный проект. 1:1000, г. Заречная, ул. Советская, д. 23



Водоотвод

Д. Алажа



2.4.

СХ1

1.4

2.4

1.4 - Планировка существующего и проектируемого объектов водоснабжения и водоотведения в границах территории, указанной в задании на проектирование, с учетом существующих и проектируемых объектов водоснабжения и водоотведения, расположенных на территории, указанной в задании на проектирование.

2.4 - Планировка объектов водоснабжения и водоотведения, расположенных на территории, указанной в задании на проектирование, с учетом существующих и проектируемых объектов водоснабжения и водоотведения, расположенных на территории, указанной в задании на проектирование.

Водоотвод
 Водоснабжение
 Проект № 10/2023
 от 24.04.2023



