

РОССИЙСКАЯ ФЕДЕРАЦИЯ
БРЯНСКАЯ ОБЛАСТЬ
НАВЛИНСКИЙ РАЙОН
ЧИЧКОВСКИЙ СЕЛЬСКИЙ СОВЕТ НАРОДНЫХ ДЕПУТАТОВ

РЕШЕНИЕ

от «24» апреля 2013 г. № 2-158
с. Чичково

Об определении границ прилегающих к некоторым организациям и объектам территорий, на которых не допускается розничная продажа алкогольной продукции на территории Чичковского сельского поселения _____

В соответствии с Федеральным законом Российской Федерации «О государственном регулировании производства и оборота этилового спирта, алкогольной и спиртосодержащей продукции» от 22.11.1995 г. № 171-ФЗ, Федеральным законом от 06.10.2003 г. № 131-ФЗ «Об общих принципах организации местного самоуправления в Российской Федерации», постановлением Правительства Российской Федерации от 27.12.2012 г. № 1425 «Об определении органами государственной власти субъектов Российской Федерации мест массового скопления граждан и мест нахождения источников повышенной опасности, в которых не допускается розничная продажа алкогольной продукции, а также определении органами местного самоуправления границ прилегающих к некоторым организациям и объектам территорий, на которых не допускается розничная продажа алкогольной продукции»

Чичковский сельский Совет народных депутатов
РЕШИЛ:

1. Определить расстояние границ прилегающих к детским, образовательным, медицинским организациям, объектам спорта, вокзалам, и иным местам массового скопления граждан и мест нахождения источников повышенной опасности (далее - объекты), указанным в приложении 1, территорий, на которых не допускается розничная продажа алкогольной продукции, в радиусе не менее 50 метров.

Территория, прилегающая к организациям и объектам, указанным в приложении 1 (далее - прилегающая территория), включает обособленную территорию (при наличии таковой), а также территорию, примыкающую к границам обособленной территории либо непосредственно к зданию (строению, сооружению), в котором расположены организации и (или) объекты, указанные в приложении 1 (далее - дополнительная территория).

2. Определить, что расчет расстояния от организаций и (или) объектов, указанных в приложении 1, до границ прилегающих территорий определяется измеряемым в метрах кратчайшим расстоянием по пешеходной доступности:

а) при наличии обособленной территории - от входа для посетителей на обособленную территорию до входа для посетителей в стационарный торговый объект;

б) при отсутствии обособленной территории - от входа для посетителей в здание (строение, сооружение), в котором расположены организации и (или) объекты, указанные в приложении 1, до входа для посетителей в стационарный торговый объект.

3. В соответствии с п. 2 ст. 16 Федерального закона Российской Федерации «О государственном регулировании производства и оборота этилового спирта, алкогольной и спиртосодержащей продукции» от 22.11.1995 г. № 171-ФЗ утвердить Перечень детских, образовательных, медицинских организаций, объектов спорта, оптовых и розничных рынков, вокзалов, и иных мест массового скопления граждан и мест нахождения источников повышенной опасности (приложение 1) и схемы (приложение 2) объектов, указанных в пункте 1 настоящего решения, расположенных на территории Чичковского сельского поселения.

4. Считать утратившим силу решение Чичковского сельского Совета народных депутатов от «28»09.2012г. № 2-140

5. Данное Решение опубликовать (обнародовать) в установленном порядке.

Глава Чичковского сельского
поселения



В.П. Феноменов

Приложение №1
к решению Чичковского сельского
Совета народных депутатов от
«24» 04.2013г. № 2-158

ПЕРЕЧЕНЬ
ДЕТСКИХ, ОБРАЗОВАТЕЛЬНЫХ, МЕДИЦИНСКИХ ОРГАНИЗАЦИЙ, ОБЪЕКТОВ
СПОРТА, ОПТОВЫХ И РОЗНИЧНЫХ РЫНКОВ, ВОКЗАЛОВ, АЭРОПОРТОВ И
ИНЫХ МЕСТ МАССОВОГО СКОПЛЕНИЯ ГРАЖДАН И МЕСТ НАХОЖДЕНИЯ
ИСТОЧНИКОВ ПОВЫШЕННОЙ ОПАСНОСТИ, РАСПОЛОЖЕННЫХ
НА ТЕРРИТОРИИ ЧИЧКОВСКОГО СЕЛЬСКОГО ПОСЕЛЕНИЯ

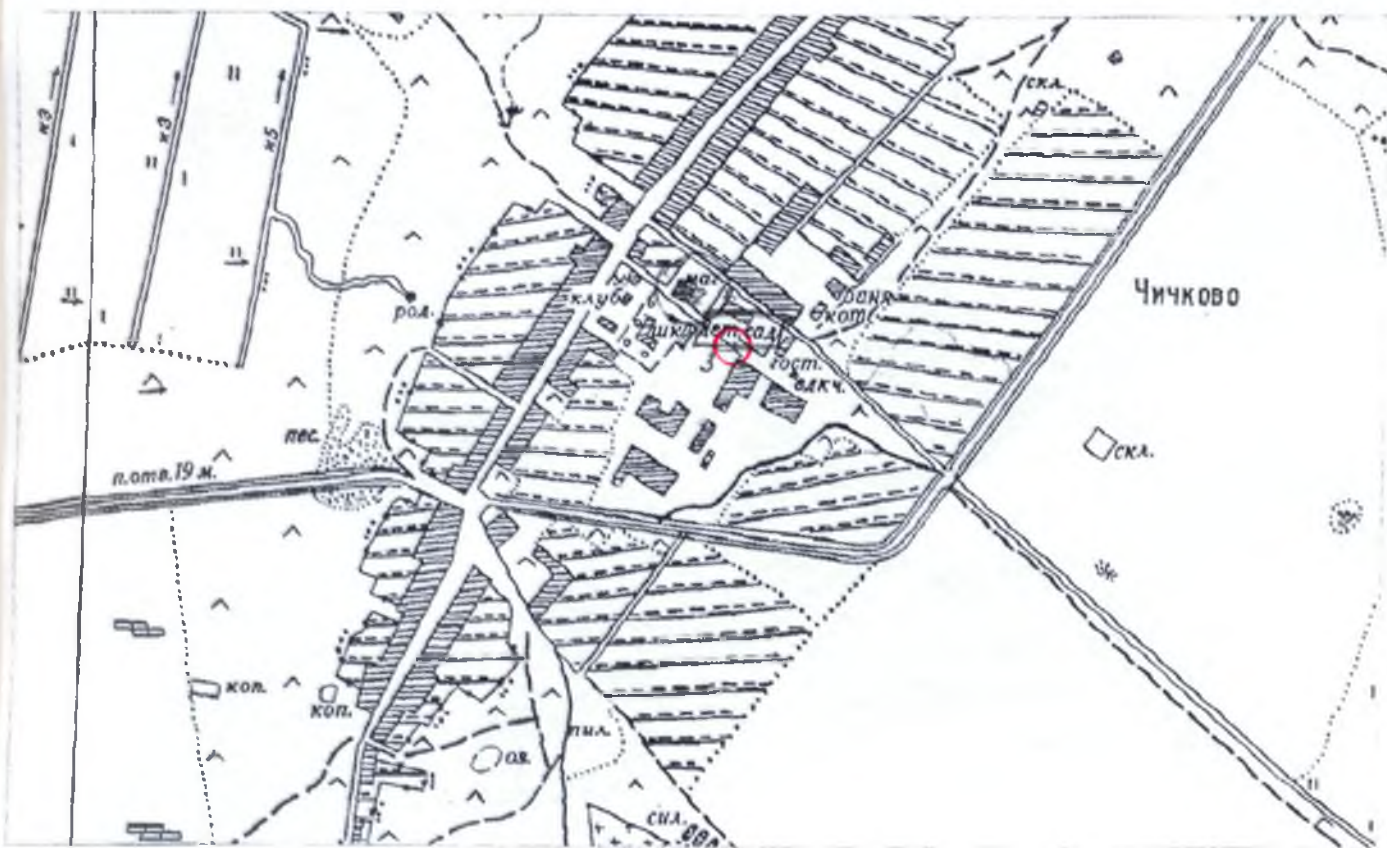
№п/п	Наименование учреждения	Адрес месторасположения объекта
1. ОБРАЗОВАНИЕ		
1.1	МБОУ Чичковская СОШ	С. Чичково, ул. имл. Л. Мирошина, д. 12
1.2	Структурное подразделение с. Бутре МБОУ Чичковская СОШ	С. Бутре ул. ул. Садовая, д. 19
2. МЕДИЦИНСКИЕ		
2.1.	Чичковский ФАП	С. Чичково, ул. имл. Л. Мирошина, д. 2 кв. 2
2.2	Привольевский ФАП	С. Приволье, ул. Полевая, д. 49/1
2.3	Бутерский ФАП	С. Бутре, ул. Молодежная, д. 2/1
2.4	Прилепский ФАП	Д. Прилепы, ул. Центральная, д. 15
3. ДЕТСКИЕ		
3.1.	МБОУ Чичковский детский сад	С. Чичково, ул. имл. Л. Мирошина, д. 14/1

Территории указанных объектов определяются границами занимаемых ими земельных участков.

Финансовики № 2
к посёлковому административному
центру Чичковского сельского поселения

План - схема

улицы прилегающей территории к
Чичковскому центру пос. пункт с Чичково

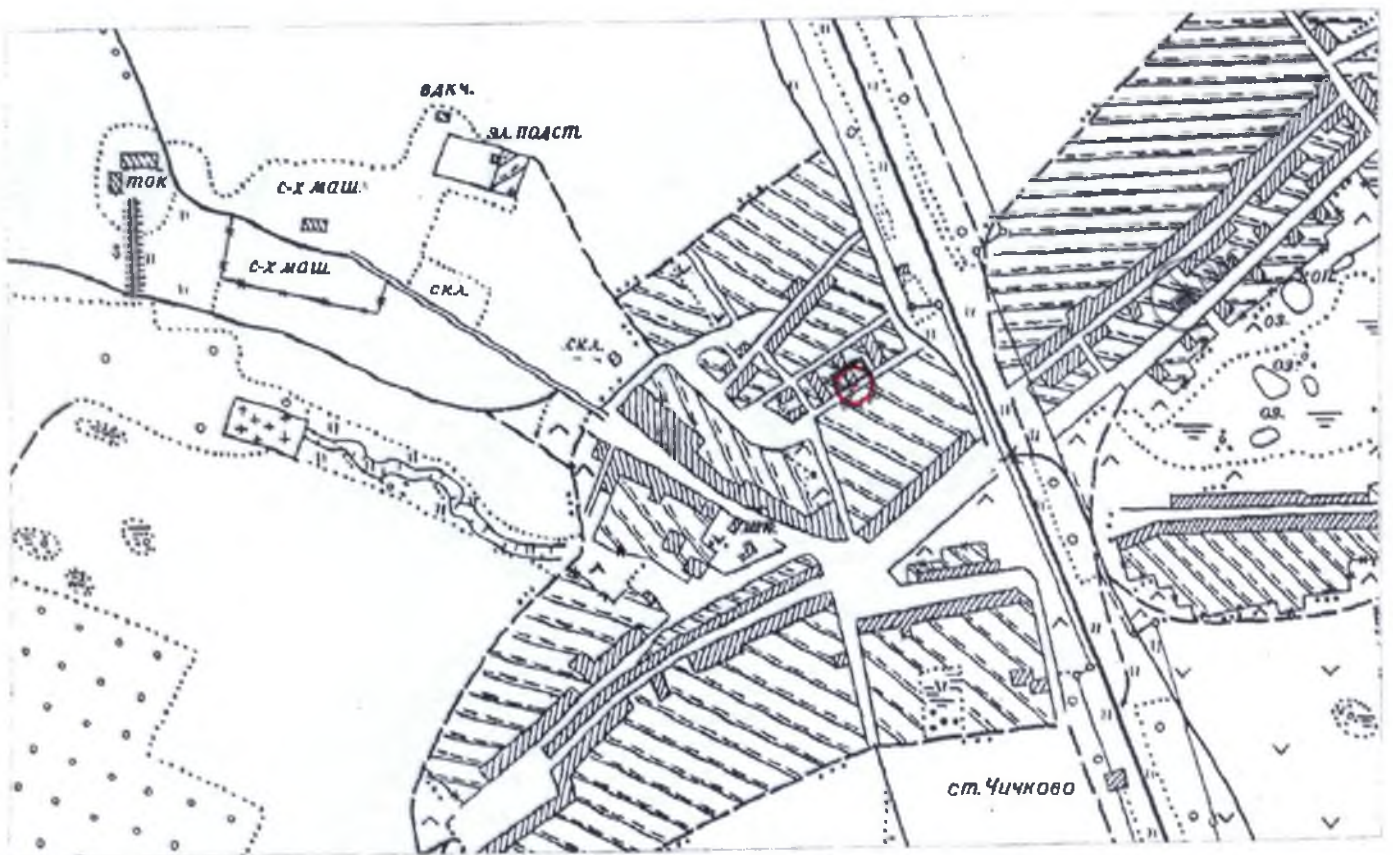


Условные обозначения:

3. М.Т.Р.О.У. "Чичковскому центру"

Финансовый № 2
к проектно-сметной документации
на строительство станционного
№ 14 от 06.05.2013г.

Литер. схема
эрозии прилегающих территорий к
ФАП по пункту с. Становое



Условные обозначения
2.2. Привольевский ФАП

к проектированию административных
или вышесказанного с проектом
№ 11 от 06.05.2013.

Тема - озеро

цели проектирования территории к
средней общеобразовательной школе по
пути с озера



Условные обозначения:

1.1 МБОУ "Чичковская СОШ"

Археологические № 2
к поселково-земельно административной
цели Чичковского поселения
№ 14 от 06.05.2013г.

Сводно-схематический

план-схема прилегающих территорий к
ЗАЗУ пос. пункт с Чичково



Условные обозначения:

2.1. Чичковский ЗАЗУ -

Генеральный план
к проектированию архитектурно-
художественного ансамбля

План - схема

принимая прилегающие территории к
Чичковскому участку как участка в Чичково



Условные обозначения:

3. МБРОУ „чичковский участок“

Археологический № 2
к поселковому археологическому
участку Гигантовского поселения
№ 11 от 06.05.2013.

План - схема
участка прилегающих территорий к
З.А.Ту по ул. Пушкина г. Тушина

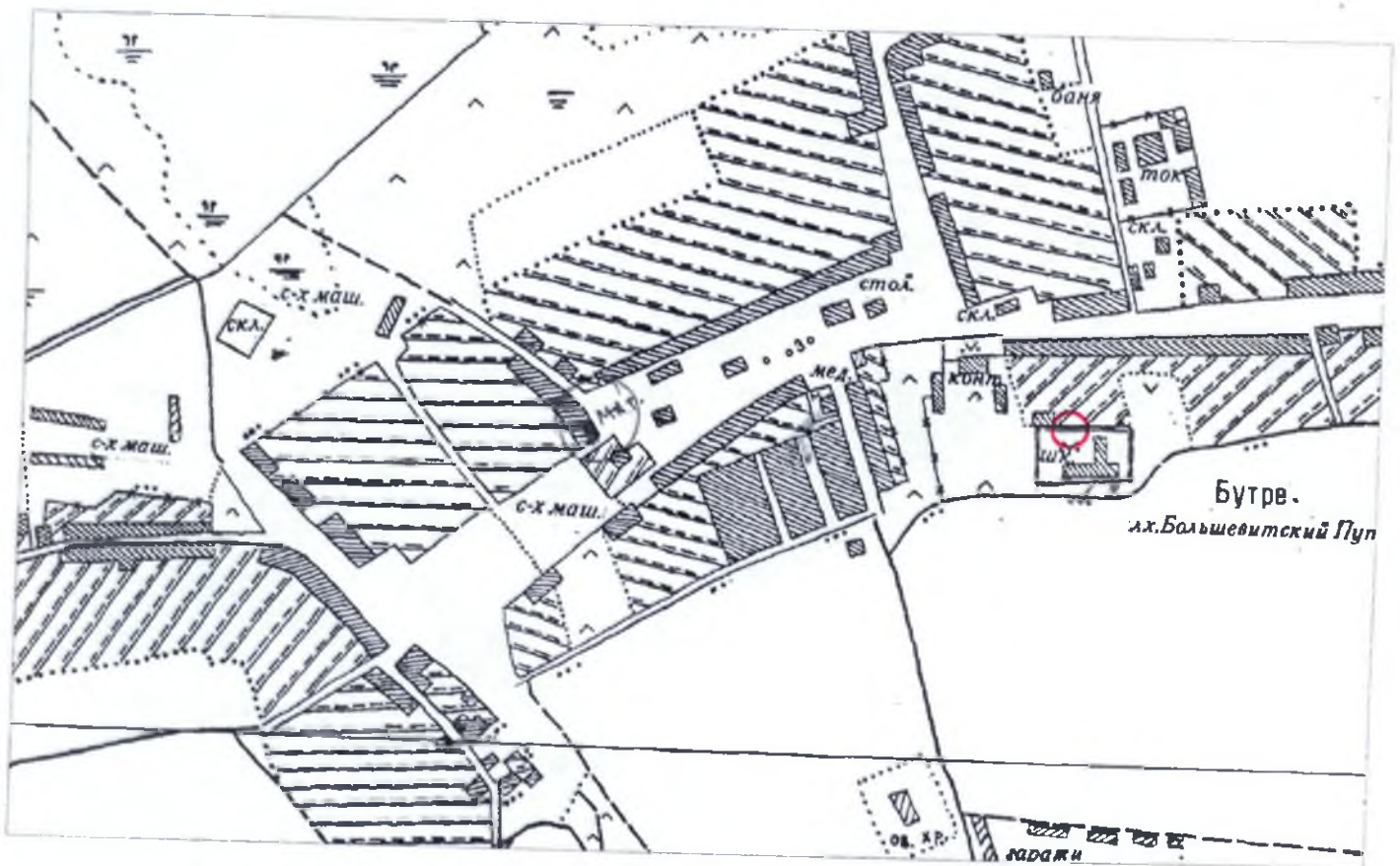


Условные обозначения:

2.3. Археологический З.А.Т. -

Примечание № 2
к постановлению администрации
г.п. Тиховской области
№ 11 от 06.05.2013г.

Земельно-строительный
план прилегающих территорий к
начальной школе в кв. пункте с. Трутце

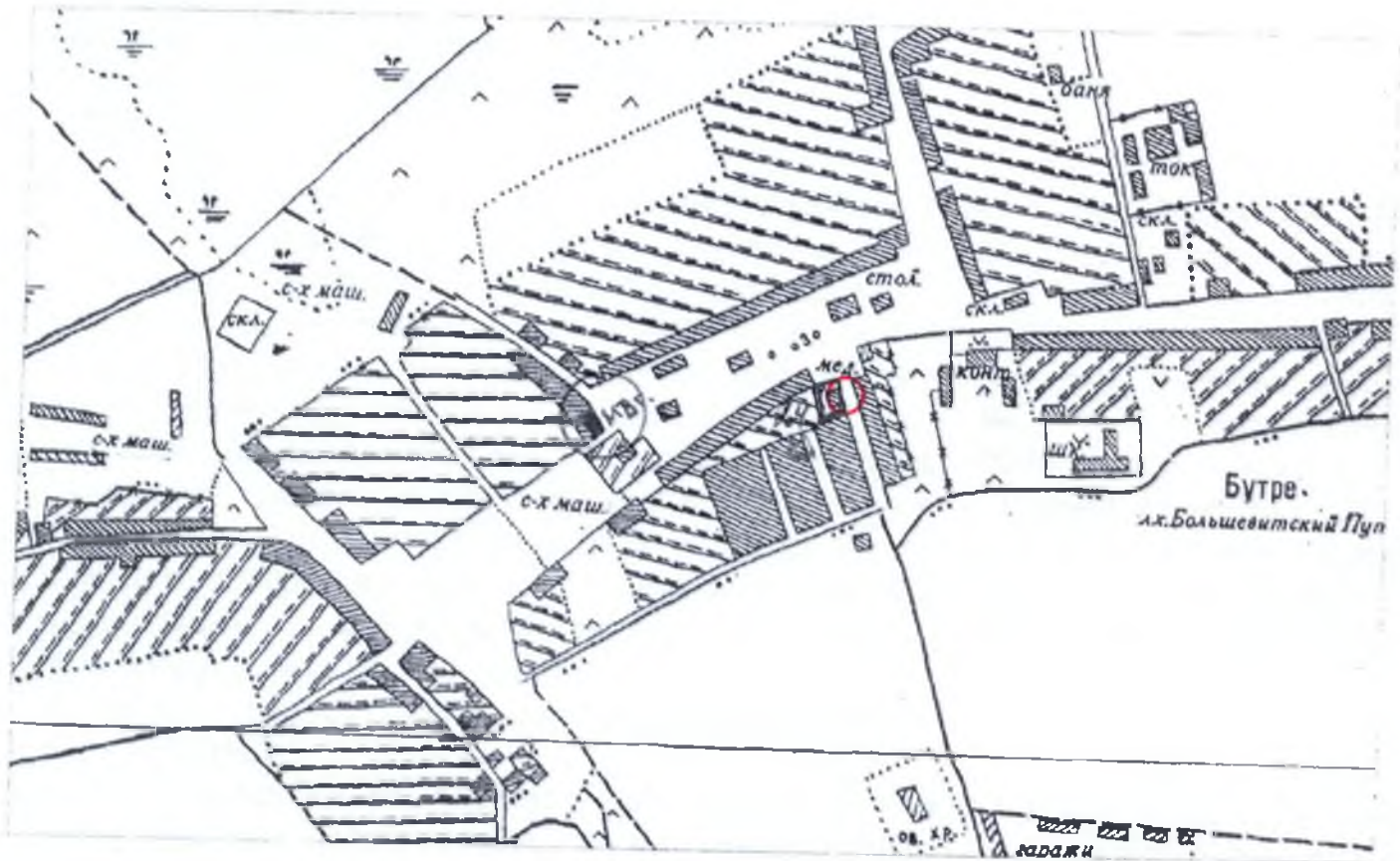


Условные обозначения

1.2. 14504, Тиховская СОШ (структурное подразде-
ление с. Трутце)

Генплан № 2
к новому населенному пункту
цели Бутковского сельского поселения
№ 14 от 06.05.2013г.

Генплан - общий
проект прилегающей территории к
З.А.Т.У. в пос. пункте с. Бутровка



Условные обозначения

З.А.Т.У. Бутровский З.А.П.