

РОССИЙСКАЯ ФЕДЕРАЦИЯ
СИНЕЗЕРСКОЕ СЕЛЬСКОЕ ПОСЕЛЕНИЕ
СИНЕЗЕРСКАЯ СЕЛЬСКАЯ АДМИНИСТРАЦИЯ
НАВЛИНСКОГО РАЙОНА БРЯНСКОЙ ОБЛАСТИ

ПОСТАНОВЛЕНИЕ

от 17.05.2013 г. № 15

Об определении границ прилегающих территорий муниципального образования «Синезерское сельское поселение» на которых не допускается розничная продажа алкогольной продукции

В целях реализации Федерального закона от 22 ноября 1995 г. № 171-ФЗ «О государственном регулировании производства и оборота этилового спирта, алкогольной и спиртосодержащей продукции и об ограничении потребления (распития) алкогольной продукции», в соответствии с постановлением Правительства РФ от 27.12.2012г. № 1425 «Об определении органами государственной власти субъектов Российской Федерации мест массового скопления граждан и мест нахождения источников повышенной опасности, в которых не допускается розничная продажа алкогольной продукции, а также определении органами местного самоуправления границ прилегающих к некоторым организациям и объектам территорий, на которых не допускается розничная продажа алкогольной продукции», руководствуясь Уставом муниципального образования «Синезерское сельское поселение»

ПОСТАНОВЛЯЕТ:

1. Утвердить Перечень организаций и объектов Синезерского сельского поселения, на прилегающих территориях к которым не допускается розничная продажа алкогольной продукции в стационарных торговых объектах и розничная продажа алкогольной продукции при оказании услуг общественного питания. (Приложение 1).

2. Определить границы прилегающих территорий к организациям и объектам Синезерского сельского поселения, на которых не допускается розничная продажа алкогольной продукции в стационарных торговых объектах и розничная продажа алкогольной продукции при оказании услуг общественного питания в границах (Приложение 2):

- минимальное значение расстояния от образовательных организаций до границ прилегающих территорий 40 метров;

- минимальное значение расстояния от медицинских организаций до границ прилегающих территорий 40 метров;

- минимальное значение расстояния от вокзалов до границ прилегающих территорий 40 метров;

- минимальное значение расстояния от мест массового скопления граждан до границ прилегающих территорий 40 метров;

3. Определить, что расчет расстояний до границ прилегающих территорий от организаций, указанных в п.1 настоящего постановления определяется по тротуарам или пешеходным дорожкам (при их отсутствии - по обочинам, велосипедным дорожкам, краям

проезжих частей), пешеходным переходам. При пересечении пешеходной зоны с проезжей частью расстояние измеряется по ближайшему пешеходному переходу.

4. Направить настоящее постановление в управление потребительского рынка и услуг, контроля в сфере производства и оборота этилового спирта, алкогольной и спиртосодержащей продукции Брянской области на бумажном и электронном носителе в срок не позднее месяца.

5. Контроль за исполнением настоящего постановления оставляю за собой.

Глава Синзверского
сельского поселения



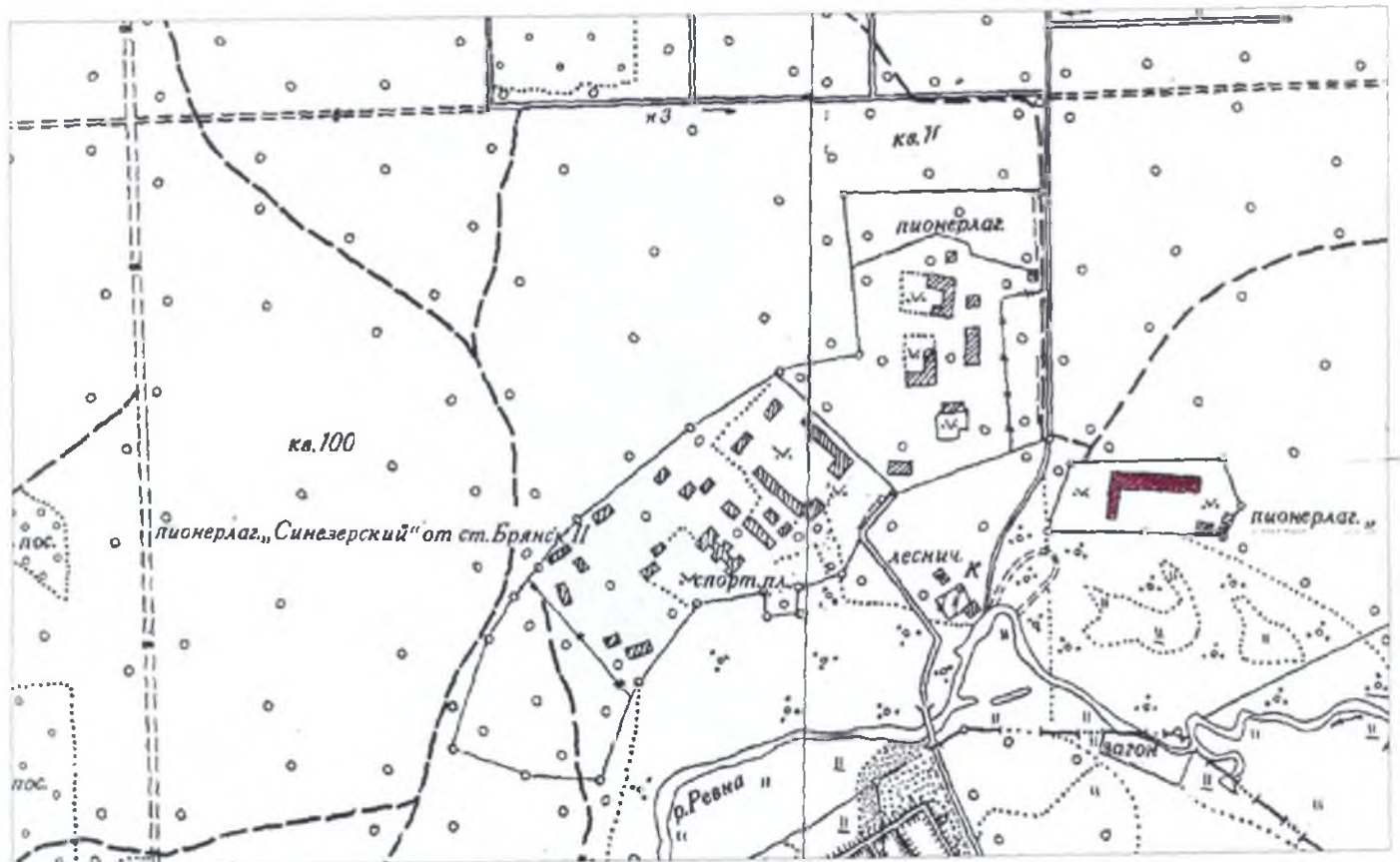
Л.А. Швачунова


ПЕРЕЧЕНЬ
ДЕТСКИХ, ОБРАЗОВАТЕЛЬНЫХ, МЕДИЦИНСКИХ ОРГАНИЗАЦИЙ, ОБЪЕКТОВ
СПОРТА, ОПТОВЫХ И РОЗНИЧНЫХ РЫНКОВ, ВОКЗАЛОВ, АЭРОПОРТОВ И
ИНЫХ МЕСТ МАССОВОГО СКОПЛЕНИЯ ГРАЖДАН И МЕСТ НАХОЖДЕНИЯ
ИСТОЧНИКОВ ПОВЫШЕННОЙ ОПАСНОСТИ, РАСПОЛОЖЕННЫХ
НА ТЕРРИТОРИИ СИНЕЗЕРСКОГО СЕЛЬСКОГО ПОСЕЛЕНИЯ

№п/п	Наименование учреждения	Адрес месторасположения объекта
1.	МБОУ «Синезерская СОШ»	Брянская область, Навлинский район, п. Синезерки, ул. Школьная д.1 А
2.	Синезерская ФАП	Брянская область, Навлинский район, п. Синезерки, ул. Школьная
3.	Ж/д вокзал	Брянская область, Навлинский район, п. Синезерки, ул. Вокзальная
4.	Санаторий «Синезерский»	Брянская область, Навлинский район, п. Синезерки
5.	Оздоровительный центр «Альбатрос»	Брянская область, Навлинский район, п. Синезерки

Территории указанных объектов определяются границами занимаемых ими земельных участков.

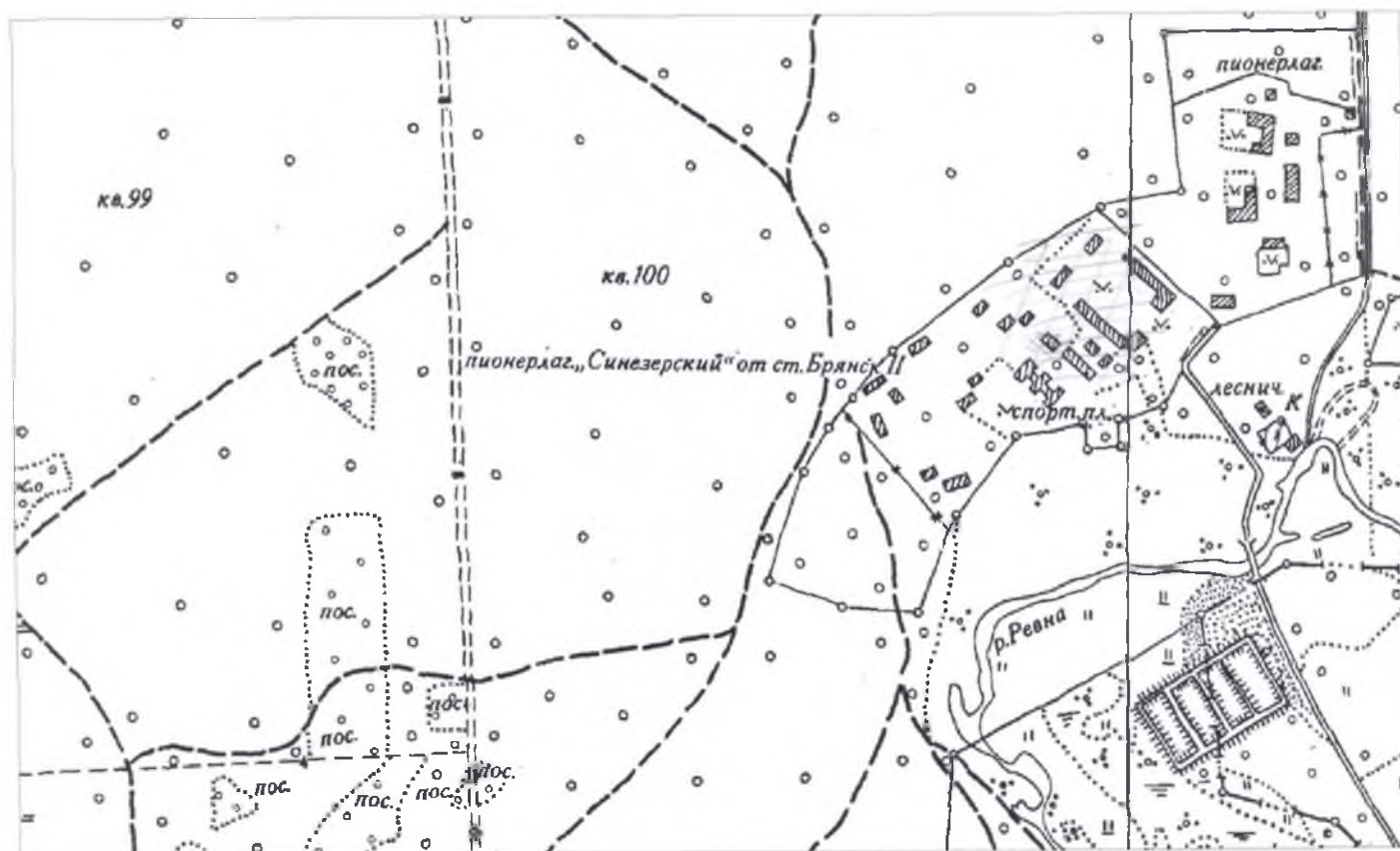
План-схема
границ прилегающих территорий Оздоровительного центра «Альбатрос»



Условные обозначения:  - «Альбатрос»

Масштаб: 1:10 000

План-схема
границ прилегающих территорий к санаторию «Синезерский»



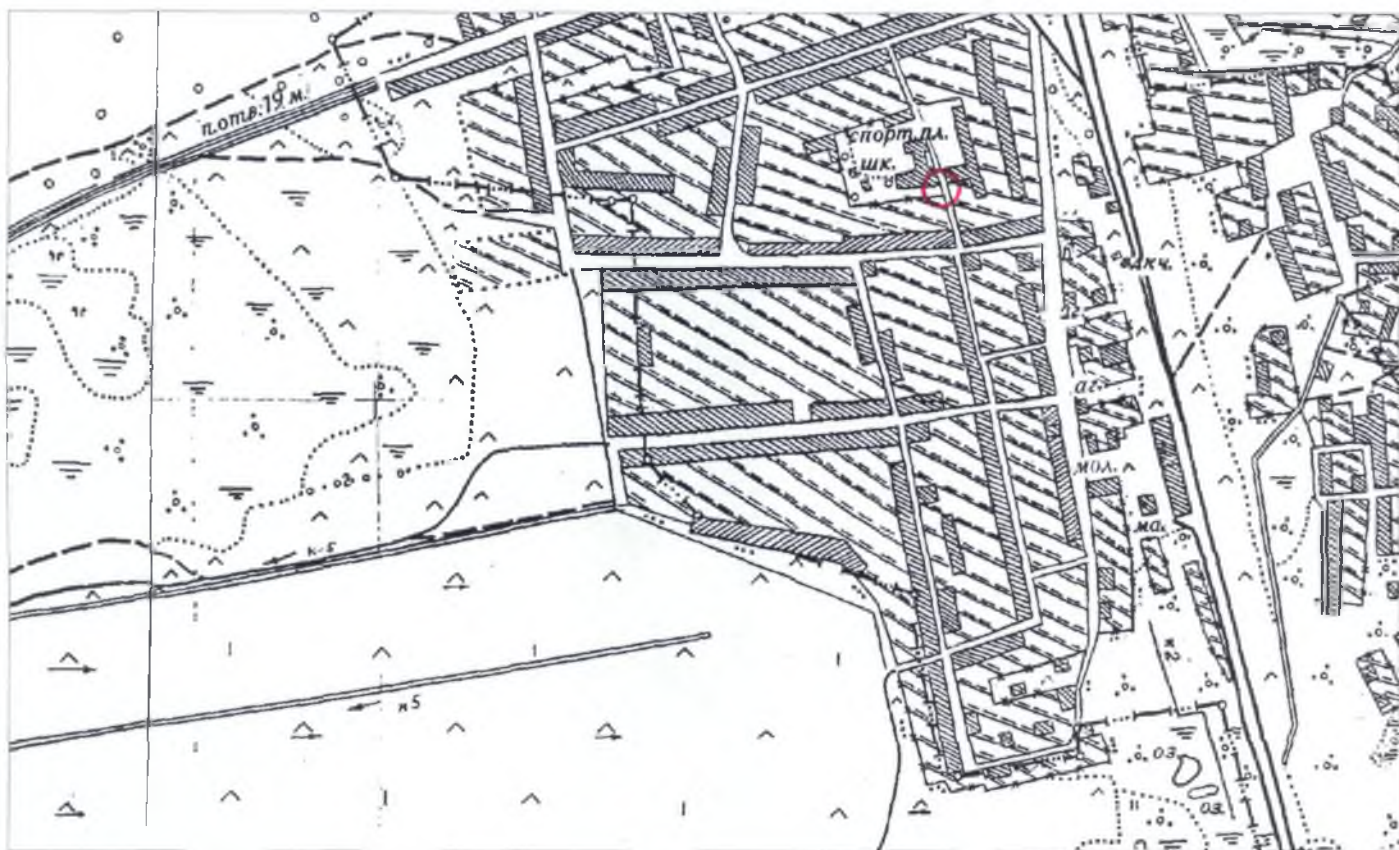
Масштаб: 1:10 000

План-схема
границ прилегающих территорий к Синезерскому ФАПу



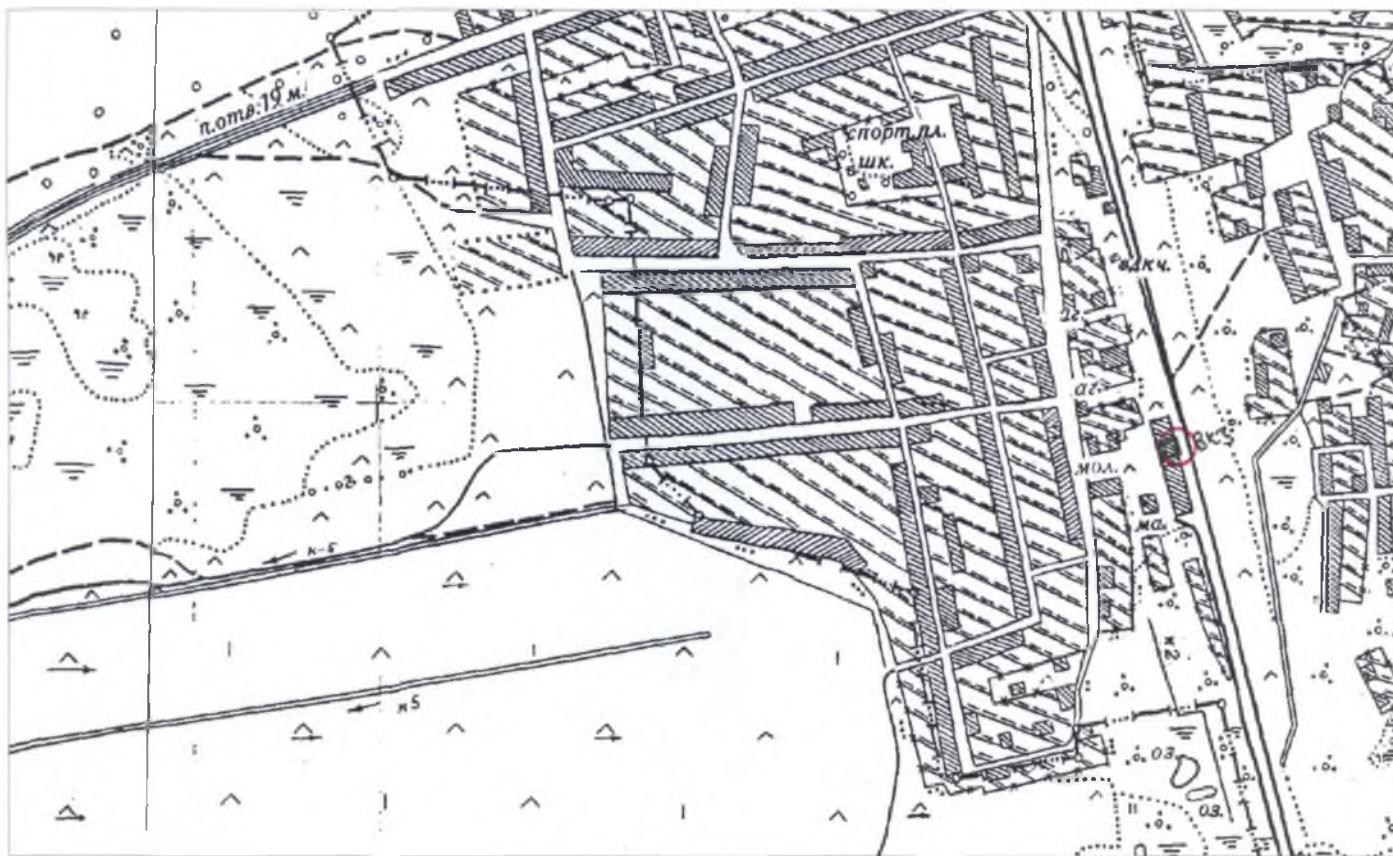
Масштаб: 1:10 000

План-схема
границ прилегающих территорий к МБОУ «Синезерская СОШ»



Масштаб: 1:10 000

План-схема
границ прилегающих территорий к железнодорожному вокзалу ст. Синезерки



Масштаб: 1:10 000